


















Managementplanung für das FFH-Gebiet Gollenberg_DE 3240-302

Karte 2: Biotoptypen


Biotoptypengruppen

-  ruderale Pionier-, Gras- und Staudenfluren
-  Frischwiesen, -weiden und Scherrasen
-  Grünlandbrachen und Staudenfluren trockener Standorte
-  Sandtrockenrasen
-  Sandheiden; Besenginsterheiden; Wacholdergebüsche
-  Ulmen-Hangwälder
-  Eichenmischwälder
-  Vorwälder
-  naturnahe Laubwälder
-  Laubholzforsten mit Nadelholzanteil
-  Nadelholzforsten
-  Nadelholzforsten mit Laubholzanteil
-  Verkehrsflächen
-  Borstgrasrasen
-  Sandtrockenrasen
-  basiphile Trocken- und Halbtrockenrasen, Steppenrasen
- 04530 Biotoptypencode gemäß Biotopkartierung Brandenburg
-  FFH-Gebiet Gollenberg_DE 3240-302



FFH-Gebiet Gollenberg_DE 3240-302


Karte 2: Biotoptypen



Maßstab 1:10 000

Kartengrundlage: Geobasisdaten: LGB, © GeoBasis-DE/LGB, 2011 LVE02/09
 Topographische Karte 1 : 10.000 Normalausgabe
 Koordinatensystem ETRS 89, Bezugsellipsoid GRS80

Bearbeitung / Kartografie:
 Dipl.-Biol. Guido Warthemann, Dipl.-Ing. (FH) Anke Stephani
 Stand: 15.11.2013
 Landschaftsplanung Dr. Reichhoff GmbH

Auftragnehmer:
 IHU
 GEOLOGIE UND ANALYTIK
 Dr.-Kurt-Schumacher-Str. 23
 39576 Stendal
 Tel.: 0 39 31 / 52 30-0

Gefördert durch den Europäischen Landwirtschaftsfonds für die Entwicklung des ländlichen Raums (ELER) und durch das Land Brandenburg

