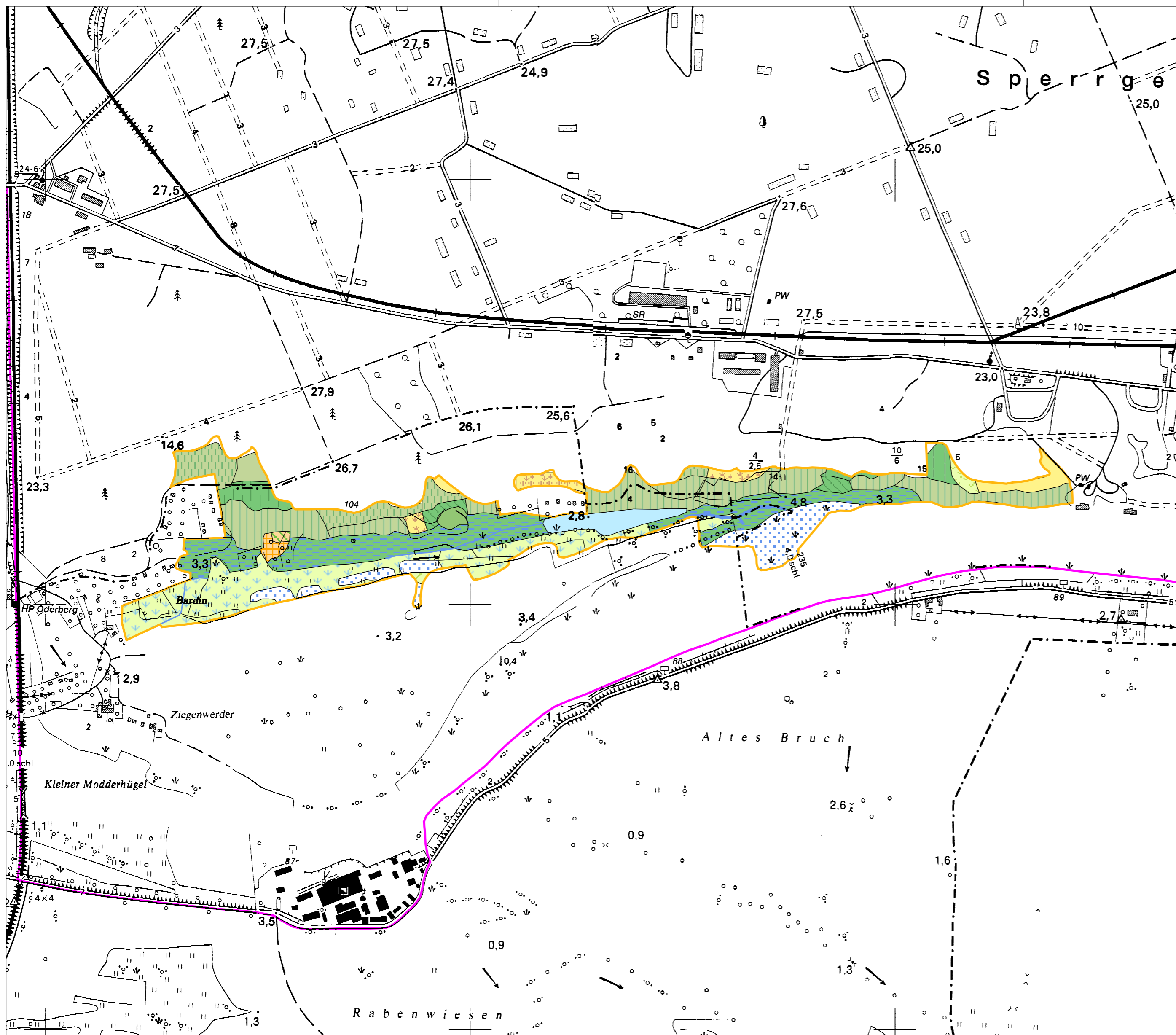


388

389



388

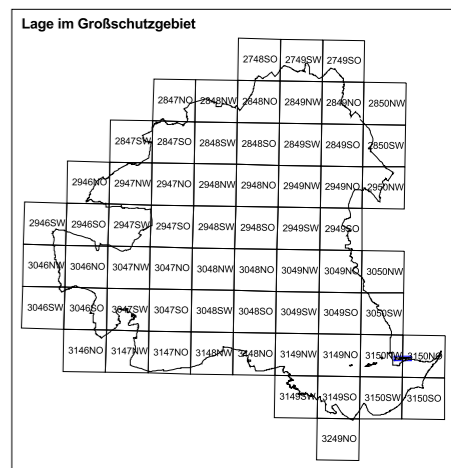
389

Biotypengruppen

- Seen, incl. Mooreseen; Altarme
- Röhrichtgesellschaften
- Frischwiesen, -weiden und Scherrasen
- Grünlandbrachen und Staudenfluren feuchter Standorte
- Grünlandbrachen und Staudenfluren trockener Standorte
- Sandtrockenrasen
- basiphile Trocken- und Halbtrockenrasen, Steppenrasen
- Laubgebüsche; Feldgehölze
- Moor- und Bruchwälder
- Ulmen-Hangwälder
- naturnahe Laubwälder
- Kiefernwälder trockenwarmer Standorte
- Laubholzforsten
- Nadelholzforsten
- Nadelholzforsten mit Laubholzanteil
- Gärten
- Sport-, Freizeit- und Erholungsanlagen
- Quellen; Bäche, Flüsse, Ströme und Altarme
- Kanäle und Gräben

FFH-Gebiet Trockenhänge Oderberge-Liepe\_DE 3150-304

GSG-Grenze  
BR Schorfheide-Chorin (SC)



Managementplanung Natura 2000 im Land Brandenburg



Gefördert durch den Europäischen Landwirtschaftsfonds für die Entwicklung des ländlichen Raums (ELER) und durch das Land Brandenburg

FFH-Gebiet Trockenhänge Oderberge-Liepe\_DE 3150-304 (Ostteil)

Karte 2: Biotypen



Maßstab 1:7 500

Kartgrundlage: Topographische Karte 1:10.000 Normalausgabe  
Koordinatensystem ETRS 89, Bezugsellipsoid GRS80  
© GeoBasis-DE/LGB, 2012

Auftraggeber:  
Landesamt für Umwelt Brandenburg  
Seeburger Chaussee 2  
14476 Potsdam, OT Groß Glienicke

Bearbeitung: entera  
Stand: 05.07.2017  
Kartographie: LfU / O2

Auftragnehmer:  
entera, Fischerstraße 3, 30167 Hannover  
ÖKO-LOG, Hof 30, 16247 Parlow  
IaG, Schlunkendorfer Str. 2e, 14554 Seddiner See



Biotypengruppen

Grünlandbrachen und Staudenfluren trockener Standorte

Trockenrasen

basiphile Trocken- und Halbtrockenrasen, Steppenrasen

Laubgebüsch; Feldgehölze

Streuobstwiesen

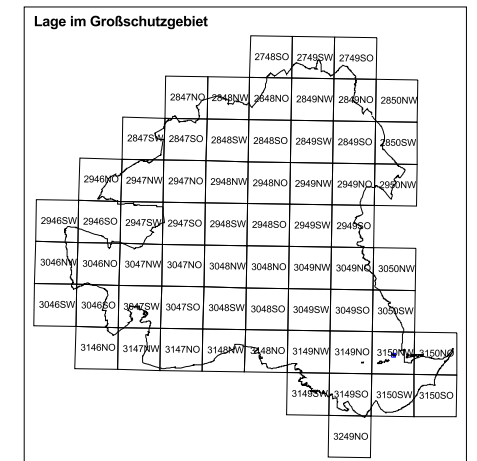
Grünlandbrachen und Staudenfluren frischer Standorte

Laubgebüsch, Feldgehölze, Hecken und Windschutzstreifen

Alleen und Baumreihen

FFH-Gebiet Trockenhänge Oderberge-Liepe\_DE 3150-304

GSG-Grenze BR Schorfheide-Chorin (SC)



Managementplanung Natura 2000 im Land Brandenburg



Gefördert durch den Europäischen Landwirtschaftsfonds für die Entwicklung des ländlichen Raums (ELER) und durch das Land Brandenburg

FFH-Gebiet Trockenhänge Oderberge-Liepe\_DE 3150-304 (Mittelteil Ost)

Karte 2: Biotypen

0 40 80 120 160 Meter

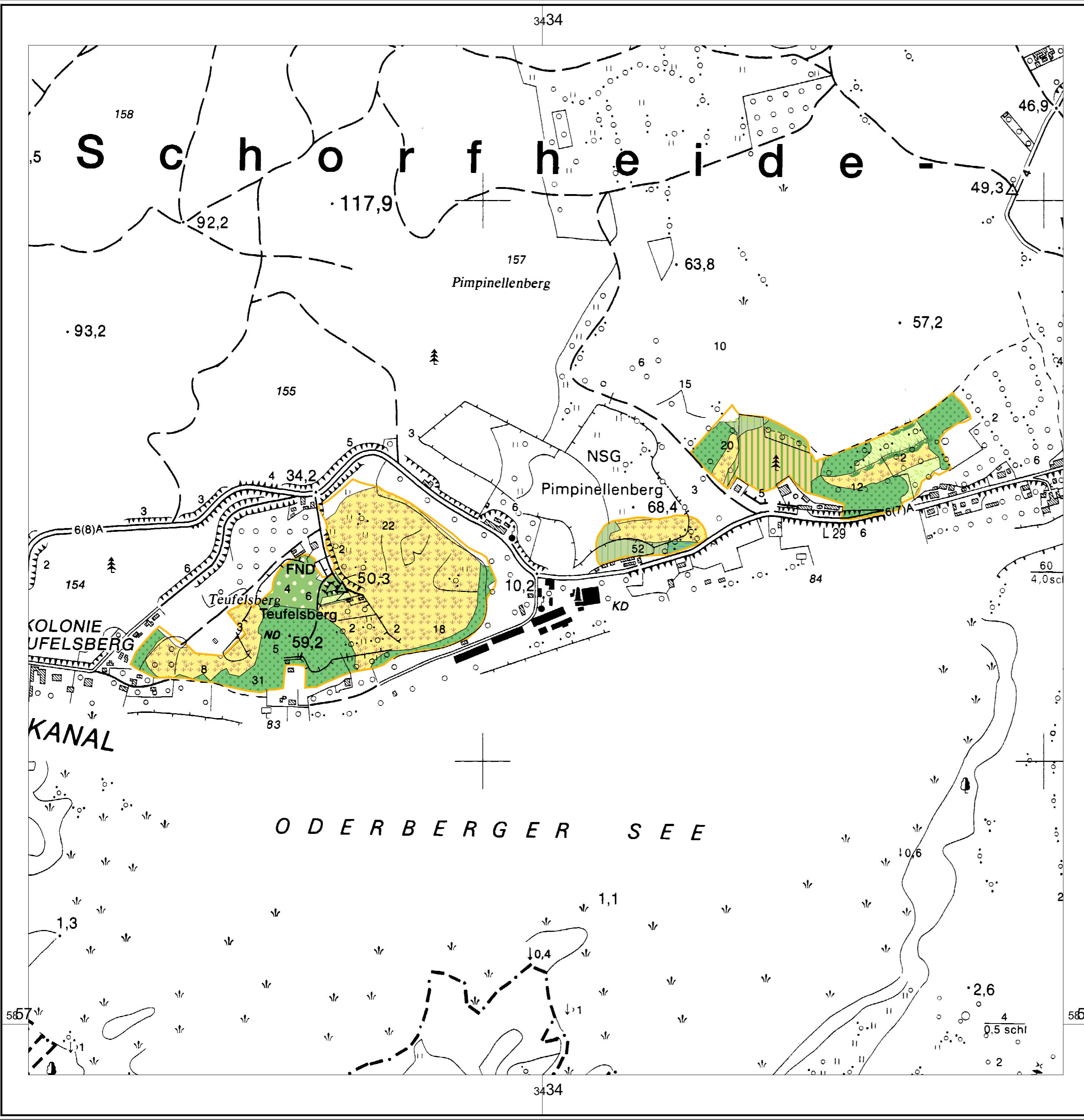
Maßstab 1:2 000

Kartengrundlage: Topographische Karte 1:10.000 Normalausgabe  
Koordinatensystem ETRS 89, Bezugseipsoid GRS80  
© GeoBasis-DE/LGB, 2012

Auftraggeber:  
Landesamt für Umwelt Brandenburg  
Seeburger Chaussee 2  
14476 Potsdam, OT Groß Glienicke

Bearbeitung: entera  
Stand: 05.07.2017  
Kartographie: LfU / ÖZ

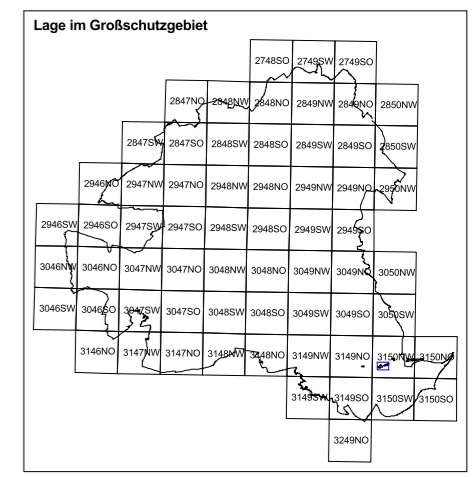
Auftragnehmer:  
entera, Fischerstraße 3, 30167 Hannover  
ÖKO-LOG, Hof 30, 16247 Parlow  
IaG, Schiunkendorfer Str. 2e, 14554 Seddiner See



**Biotoypengruppen**

- Grünlandbrachen und Staudenfluren frischer Standorte
- Grünlandbrachen und Staudenfluren trockener Standorte
- basiphile Trocken- und Halbtrockenrasen, Steppenrasen
- Laubgebüsch; Feldgehölze
- Streuobstwiesen
- Moor- und Bruchwälder
- Vorwälder
- Laubholzforsten
- Parkanlagen und Friedhöfe
- Grünlandbrachen und Staudenfluren frischer Standorte
- Laubgebüsch, Feldgehölze, Hecken und Windschutzstreifen

- FFH-Gebiet Trockenhänge Oderberge-Liepe\_DE 3150-304
- GSG-Grenze BR Schorfheide-Chorin (SC)




**Managementplanung Natura 2000 im Land Brandenburg**



Gefördert durch den Europäischen Landwirtschaftsfonds für die Entwicklung des ländlichen Raums (ELER) und durch das Land Brandenburg

**FFH-Gebiet Trockenhänge Oderberge-Liepe\_DE 3150-304 (Mittelteil West)**

**Karte 2: Biotypen**



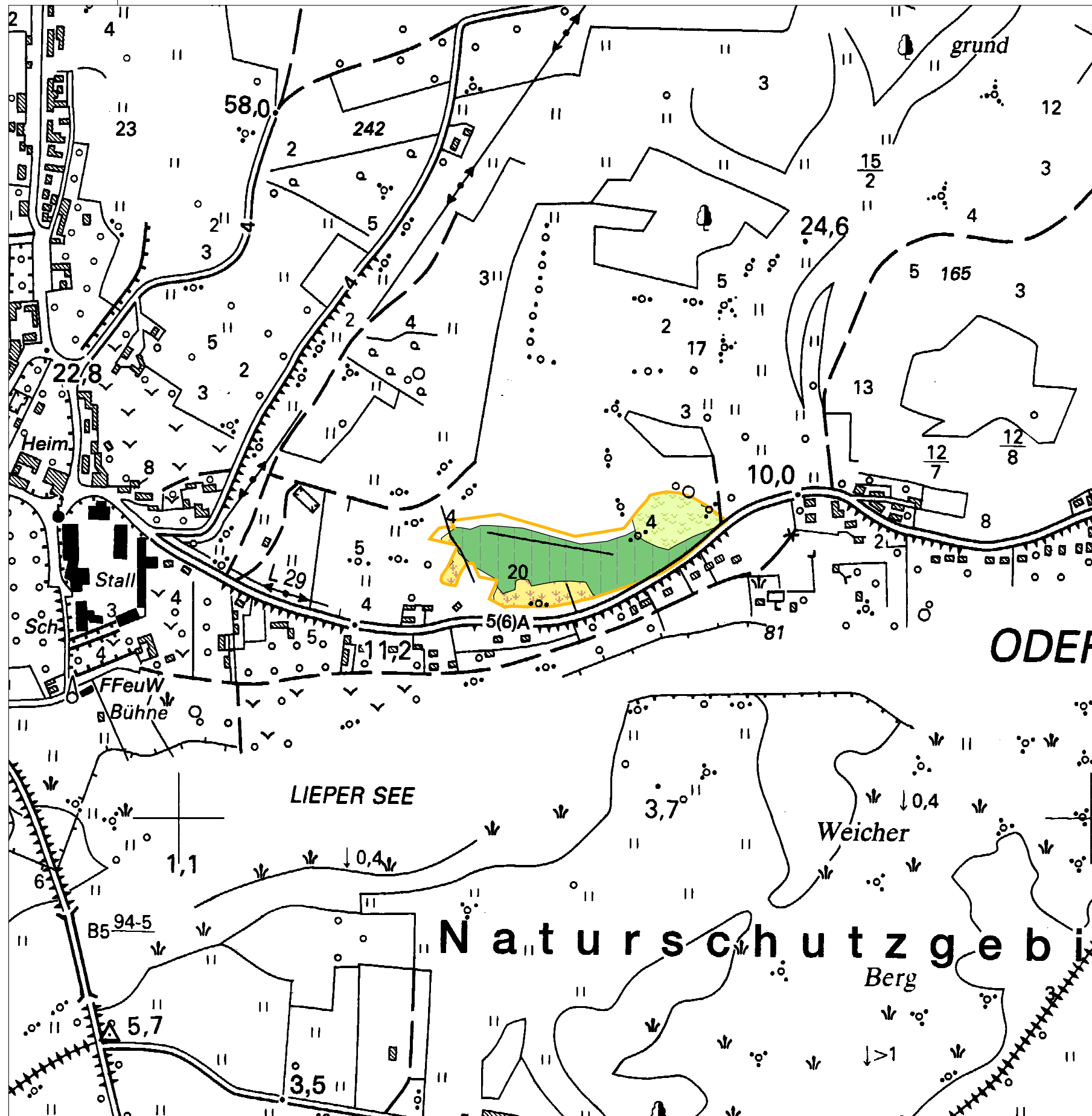
Maßstab 1:5 000  
 Kartengrundlage: Topographische Karte 1:10.000 Normalausgabe  
 Koordinatensystem ETRS 89, Bezugseipsoid GRS80  
 © GeoBasis-DE/LGB, 2012

Auftraggeber:  
 Landesamt für Umwelt Brandenburg  
 Seeburger Chaussee 2  
 14476 Potsdam, OT Groß Glienicke

Bearbeitung: entera  
 Stand: 05.07.2017  
 Kartographie: LfU / O2

Auftragnehmer:  
 entera, Fischerstraße 3, 30167 Hannover  
 ÖKO-LOG, Hof 30, 16247 Parlow  
 IaG, Schlunkendorfer Str. 2e, 14554 Seddiner See

34 31



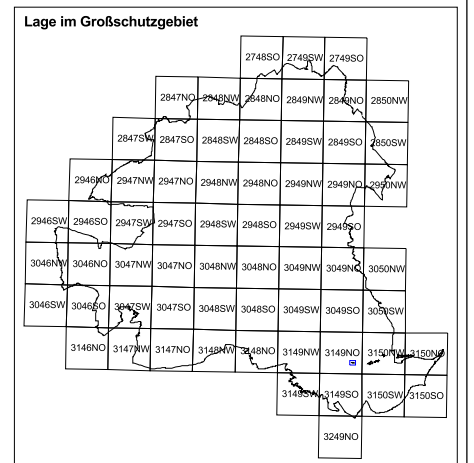
34 31

Biotypengruppen

- Grünlandbrachen und Staudenfluren trockener Standorte
- basiphile Trocken- und Halbtrockenrasen, Steppenrasen
- naturnahe Laubwälder

FFH-Gebiet Trockenhänge Oderberge-Liepe\_DE 3150-304

GSG-Grenze  
BR Schorfheide-Chorin (SC)



Managementplanung Natura 2000 im Land Brandenburg



Gefördert durch den Europäischen Landwirtschaftsfonds für die Entwicklung des ländlichen Raums (ELER) und durch das Land Brandenburg

FFH-Gebiet Trockenhänge Oderberge-Liepe\_DE 3150-304 (Westteil)

Karte 2: Biotypen



Maßstab 1:5 000

Kartengrundlage: Topographische Karte 1:10.000 Normalausgabe  
Koordinatensystem ETRS 89, Bezugseipsoid GRS80  
© GeoBasis-DE/LGB, 2012

Auftraggeber:  
Landesamt für Umwelt Brandenburg  
Seeburger Chaussee 2  
14476 Potsdam, OT Groß Glienicke

Bearbeitung: entera  
Stand: 05.07.2017  
Kartographie: LfU / ÖZ

Auftragnehmer:  
entera, Fischerstraße 3, 30167 Hannover  
ÖKO-LOG, Hof 30, 16247 Parlow  
IaG, Schiendorfer Str. 2e, 14554 Seddiner See