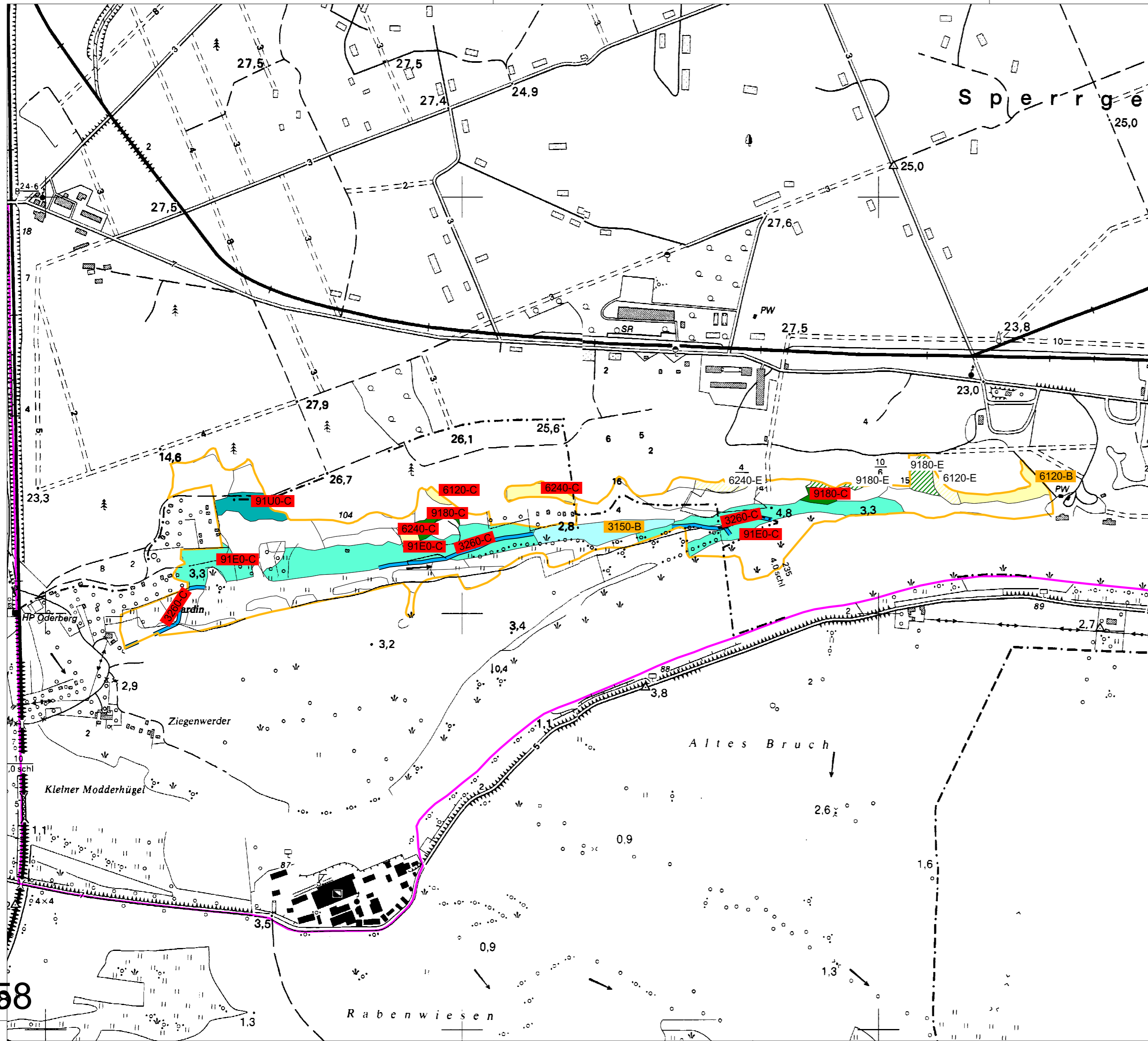


388

389



Lebensraumtypen Bestand

- Auwälder
- Kiefern- und Fichtenwälder
- Fließgewässer
- Standgewässer
- Trockenrasen
- Eichen, Eichen-Hainbuchenwälder und Hangmischwälder
- irreversibel gestört, nicht regenerierbar

Entwicklungsflächen

- Auwälder
- Kiefern- und Fichtenwälder
- Fließgewässer
- Standgewässer
- Trockenrasen
- Eichen, Eichen-Hainbuchenwälder und Hangmischwälder

kartierte und/oder zu entwickelnde FFH-Lebensraumtypen

- 3150 Natürliche eutrophe Seen mit einer Vegetation des Magnopotamions oder Hydrocharitons
- 3260 Flüsse der planaren bis montanen Stufe mit Vegetation des Ranunculus fluitantis und des Callitriche-Batrachion
- 6120 Trockene, kalkreiche Sandrasen*
- 6240 Subpannonische Steppen-Trockenrasen [Festucetalia vallesiacae]*
- 9180 Schlucht- und Hangmischwälder Tilio-Acerion*
- 91E0 Auen-Wälder mit Alnus glutinosa und Fraxinus excelsior (Alno-Padion, Alnion incanae, Salicion albae)*
- 91U0 Kiefernwälder der sarmatischen Steppe

* prioritärer Lebensraum

Gesamtbewertung

- A hervorragend
- B gut
- C durchschnittlich oder beschränkt

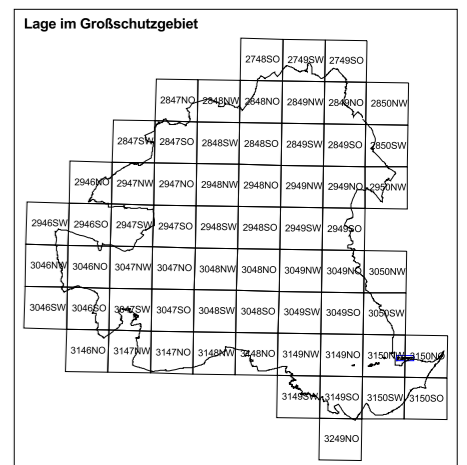
Ohne Darstellung (kleinflächige Vorkommen als Begleitbiotop)

- 1 identisch mit Hauptbiotop
- 6120 Trockene, kalkreiche Sandrasen
- 6240 Subpannonische Steppen-Trockenrasen [Festucetalia vallesiacae]

Kartierungszeitraum: - 07/2004

FFH-Gebiet Trockenhänge Oderberge-Liepe_DE 3150-304

GSG-Grenze
BR Schorfheide-Chorin (SC)



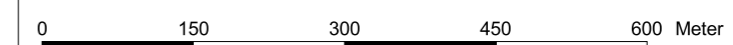
Managementplanung Natura 2000 im Land Brandenburg



Gefördert durch den Europäischen Landwirtschaftsfonds für die Entwicklung des ländlichen Raums (ELER) und durch das Land Brandenburg

FFH-Gebiet Trockenhänge Oderberge-Liepe_DE 3150-304 (Ostteil)

Karte 3: Lebensraumtypen gemäß Anhang I der FFH-Richtlinie



Maßstab 1:7 500
 Kartengrundlage: Topographische Karte 1:10.000 Normalausgabe
 Koordinatensystem ETRS 89, Bezugsellipsoid GRS80
 © GeoBasis-DE/LGB, 2012

Auftraggeber:
 Landesamt für Umwelt Brandenburg
 Seeburger Chaussee 2
 14476 Potsdam, OT Groß Glienicke

Bearbeitung: entera
 Stand: 05.07.2017
 Kartographie: LfU / O2

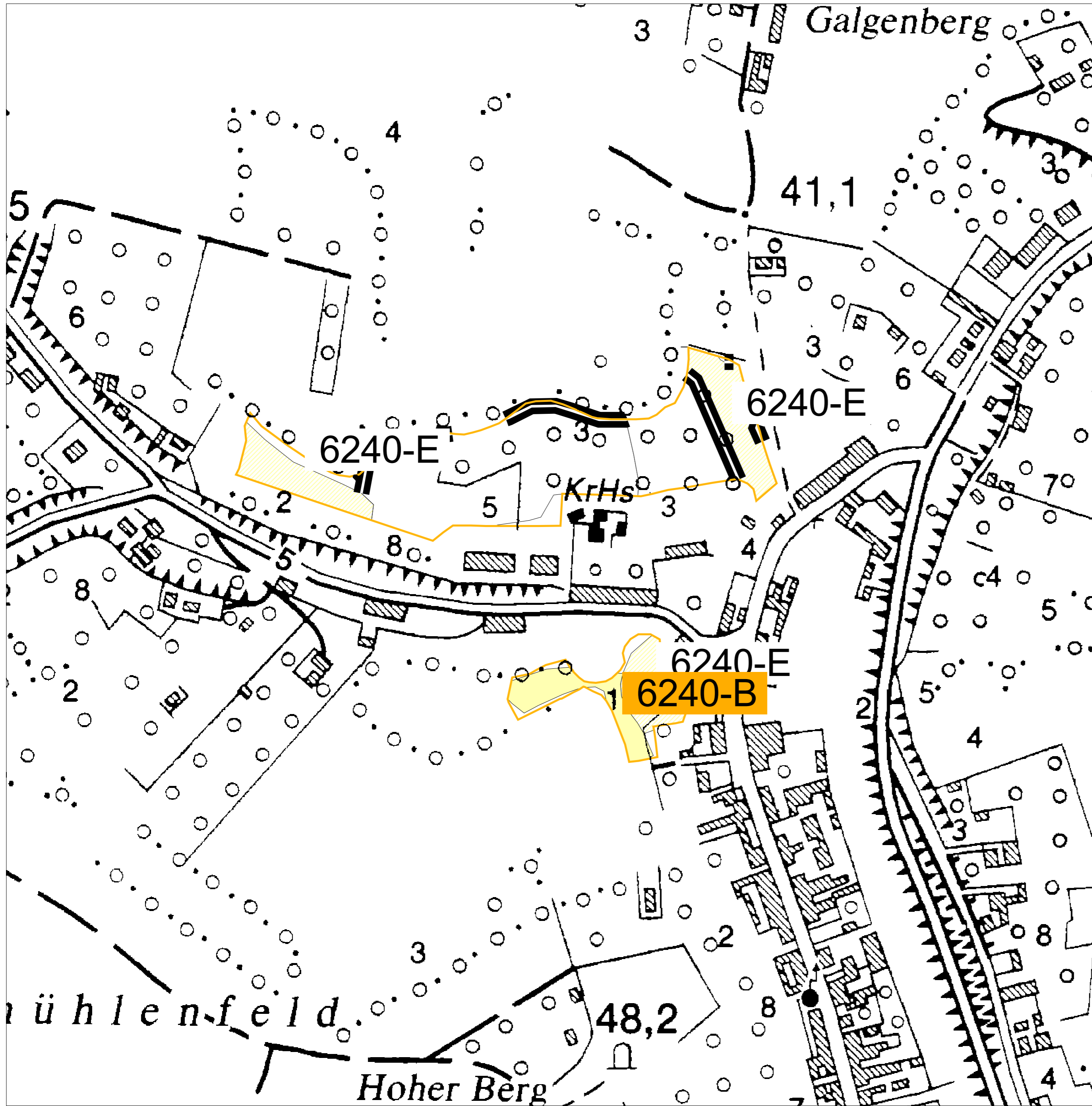
Auftragnehmer:
 entera, Fischerstraße 3, 30167 Hannover
 ÖKO-LOG, Hof 30, 16247 Parlow
 IaG, Schlunkendorfer Str. 2a, 14554 Seddiner See

388

389

588

588



Lebensraumtypen Bestand

- Trockenrasen
- irreversibel gestört, nicht regenerierbar

Entwicklungsflächen

- Trockenrasen

Gesamtbewertung

- A hervorragend
- B gut
- C durchschnittlich oder beschränkt

kartierte und /oder zu entwickelnde FFH-Lebensraumtypen

6240 Subpannonische Steppen-Trockenrasen [Festucetalia vallesiacae]*

* prioritärer Lebensraum

Ohne Darstellung

(kleinflächige Vorkommen als Begleitbiotop)

1 identisch mit Hauptbiotop

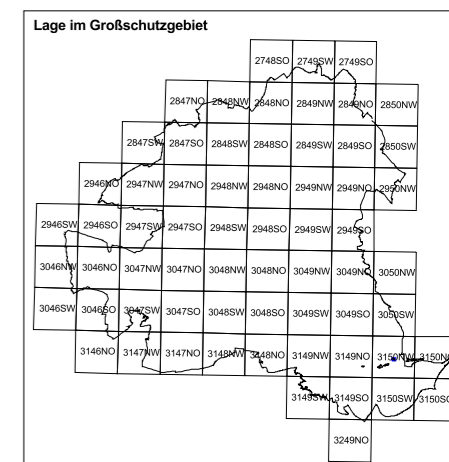
6120 Trockene, kalkreiche Sandrasen

6240 Subpannonische Steppen-Trockenrasen [Festucetalia vallesiacae]

Kartierungszeitraum: 09/2004 - 06/2011

FFH-Gebiet Trockenhänge Oderberge-Liepe_DE 3150-304

GSG-Grenze
BR Schorfheide-Chorin (SC)




Managementplanung Natura 2000 im Land Brandenburg



Gefördert durch den Europäischen Landwirtschaftsfonds für die Entwicklung des ländlichen Raums (ELER) und durch das Land Brandenburg

FFH-Gebiet Trockenhänge Oderberge-Liepe_DE 3150-304 (Mittelteil Ost)

Karte 3: Lebensraumtypen gemäß Anhang I der FFH-Richtlinie



Maßstab 1:2.000

Kartgrundlage: Topographische Karte 1:10.000 Normalausgabe
Koordinatensystem ETRS 89, Bezugsellipsoid GRS80
© GeoBasis-DE/LGB, 2012

Auftraggeber:
Landesamt für Umwelt Brandenburg
Seeburger Chaussee 2
14476 Potsdam, OT Groß Glienicke

Bearbeitung: entera
Stand: 05.07.2017
Kartographie: LfU / O2

Auftragnehmer:
entera, Fischerstraße 3, 30167 Hannover
ÖKO-LOG, Hof 30, 16247 Parlow
IaG, Schlunkendorfer Str. 2e, 14554 Seddiner See



Lebensraumtypen Bestand

- Trockenrasen
- irreversibel gestört, nicht regenerierbar

Entwicklungsflächen

- Trockenrasen

Gesamtbewertung

- A hervorragend
- B gut
- C durchschnittlich oder beschränkt

kartierte und /oder zu entwickelnde FFH-Lebensraumtypen

6240 Subpannonische Steppen-Trockenrasen [Festucetalia vallesiacae]*

* prioritärer Lebensraum

Ohne Darstellung
(kleinflächige Vorkommen als Begleitbiotop)

1 identisch mit Hauptbiotop

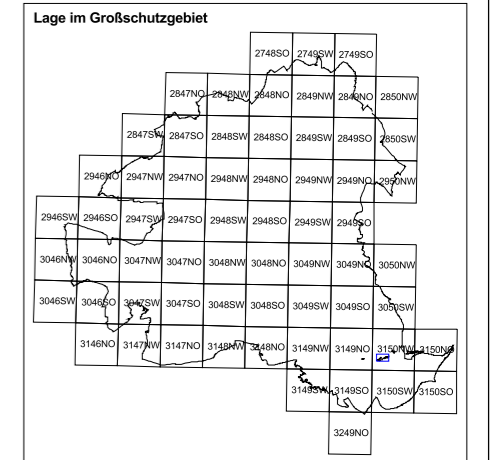
6120 Trockene, kalkreiche Sandrasen

6240 Subpannonische Steppen-Trockenrasen [Festucetalia vallesiacae]

Kartierungszeitraum: 09/1995 - 06/2011

FFH-Gebiet Trockenhänge Oderberge-Liepe_DE 3150-304

GSG-Grenze BR Schorfheide-Chorin (SC)



Managementplanung Natura 2000 im Land Brandenburg

LFU
Landesamt für Umwelt

Gefördert durch den Europäischen Landwirtschaftsfonds für die Entwicklung des ländlichen Raums (ELER) und durch das Land Brandenburg

FFH-Gebiet Trockenhänge Oderberge-Liepe_DE 3150-304 (Mittelteil West)

Karte 3: Lebensraumtypen gemäß Anhang I der FFH-Richtlinie (Westteil)

0 100 200 300 400 Meter

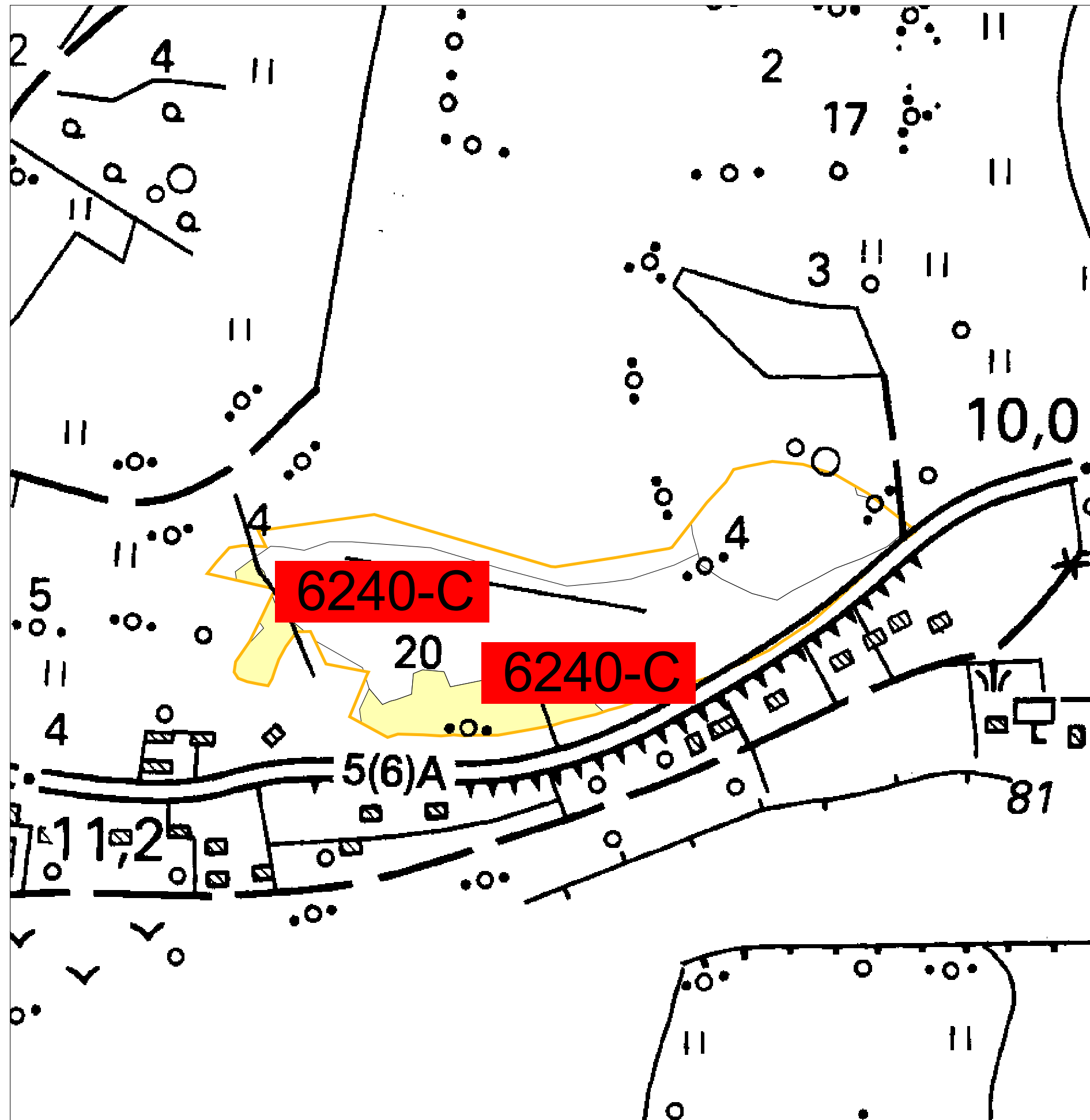
Maßstab 1:5 000

Kartengrundlage: Topographische Karte 1:10.000 Normalausgabe
Koordinatensystem ETRS 89, Bezugsellipsoid GRS80
© GeoBasis-DE/LGB, 2012

Auftraggeber:
Landesamt für Umwelt Brandenburg
Seeburger Chaussee 2
14476 Potsdam, OT Groß Glienicke

Bearbeitung: entera
Stand: 05.07.2017
Kartographie: LFU / O2

Auftragnehmer:
entera, Fischerstraße 3, 30167 Hannover
ÖKO-LOG, Hof 30, 16247 Parlow
IaG, Schlunkendorfer Str. 2e, 14554 Seddiner See



Lebensraumtypen Bestand

- Trockenrasen
- irreversibel gestört, nicht regenerierbar

Entwicklungsflächen

- Trockenrasen

Gesamtbewertung

- A hervorragend
- B gut
- C durchschnittlich oder beschränkt

kartierte und /oder zu entwickelnde FFH-Lebensraumtypen

6240 Subpannonische Steppen-Trockenrasen [Festucetalia vallesiacae]*

* prioritärer Lebensraum

Ohne Darstellung

(kleinflächige Vorkommen als Begleitbiotop)

1 identisch mit Hauptbiotop

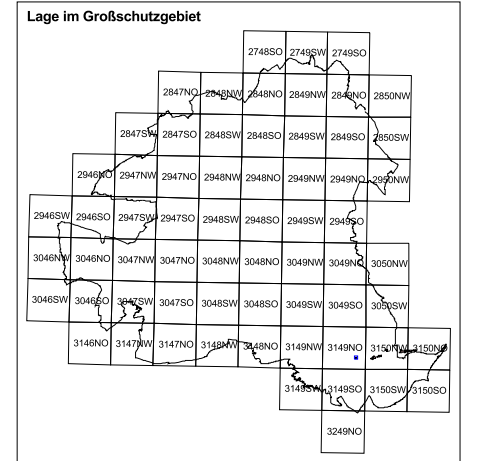
6120 Trockene, kalkreiche Sandrasen

6240 Subpannonische Steppen-Trockenrasen [Festucetalia vallesiacae]

Kartierungszeitraum: 09/2004 - 06/2011

FFH-Gebiet Trockenhänge Oderberge-Liepe_DE 3150-304

GSG-Grenze BR Schorfheide-Chorin (SC)



Managementplanung Natura 2000 im Land Brandenburg



Gefördert durch den Europäischen Landwirtschaftsfonds für die Entwicklung des ländlichen Raums (ELER) und durch das Land Brandenburg

FFH-Gebiet Trockenhänge Oderberge-Liepe_DE 3150-304 (Westteil)

Karte 3: Lebensraumtypen gemäß Anhang I der FFH-Richtlinie



Maßstab 1:2 000

Kartengrundlage: Topographische Karte 1:10.000 Normalausgabe
Koordinatensystem ETRS 89, Bezugseipsoid GRS80
© GeoBasis-DE/LGB, 2012

Auftraggeber:
Landesamt für Umwelt Brandenburg
Seeburger Chaussee 2
14476 Potsdam, OT Groß Glienicke

Bearbeitung: entera
Stand: 05.07.2017
Kartographie: LfU / ÖZ

Auftragnehmer:
entera, Fischerstraße 3, 30167 Hannover
ÖKO-LOG, Hof 30, 16247 Parlow
laG, Schlukenendorfer Str. 2e, 14554 Seddiner See