













FFH-Gebiet Zeisigberg\_DE 3553-303 Landesnummer 431

Biotoptypengruppen

-  Grünlandbrachen und Staudenfluren trockener Standorte
-  Sandtrockenrasen
-  basiphile Trocken- und Halbtrockenrasen, Steppenrasen
-  Sandheiden; Besenginsterheiden; Wacholdergebüsche
-  Laubgebüsche; Feldgehölze
-  Rodungen; Schneisen; junge Aufforstungen
-  Vorwälder
-  Laubholzforsten
-  Gras- und Staudenfluren
  
- 0079 Gebietsnummern  
(Biotopcode siehe Ergänzungstabelle zu Karte 2 - Biotoptypen)
  
-  Grenze FFH-Gebiet

Managementplanung Natura 2000 im Land Brandenburg




Gefördert durch den Europäischen Landwirtschaftsfonds für die Entwicklung des ländlichen Raums (ELER) und durch das Land Brandenburg

FFH-Gebiet Zeisigberg\_DE 3553-303 Landesnummer 431

Karte 2: Biotoptypen

Stand: 01.08.2012



Maßstab 1:2500

Kartengrundlage: Topographische Karte 1:10.000 Normalausgabe  
 Koordinatensystem ETRS 89, Bezugsellipsoid GRS80  
 Nutzung mit Genehmigung des LGB Brandenburg, LVE 02/09  
 © GeoBasis-DE/LGB

Auftraggeber:  
 NaturSchutzFonds Brandenburg  
 Stiftung öffentlichen Rechts  
 Heinrich-Mann-Allee 18/19  
 14473 Potsdam

Bearbeitung: YGGDRASILDiemer  
 Dipl.-Biol. Susanne Diemer  
 Dipl.-Geökol. Birgit Peters  
 Dudenstraße 38  
 10965 Berlin  
 www.ygdrasil-diemer.de  
 Kartographie: Dipl.-Ing. Petra Wirth

Auftragnehmer:  
  
**YGGDRASILDIEMER**  
 Ökologie · Naturschutz · Landschaftsplanung