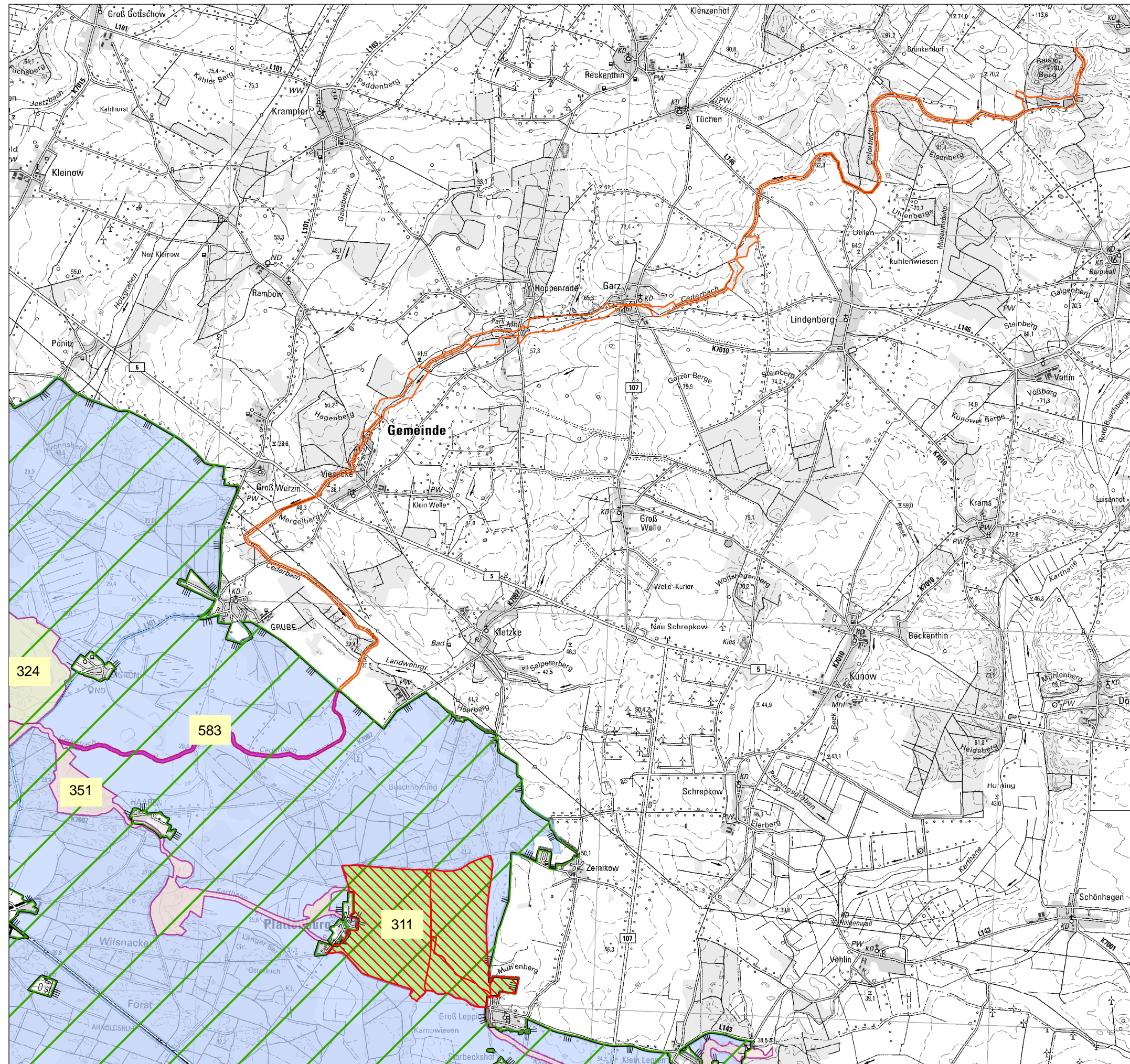


# Natura 2000-Managementplanung im Biosphärenreservat Flusslandschaften Elbe (FFH-Gebiet Cederbach, 583)

Auftraggeber: Landesamt für Umwelt, Gesundheit und Verbraucherschutz (LUGV)




Biosphärenreservat  
Flusslandschaft  
Elbe-Brandenburg




## Legende

### FFH-Gebiet des Managementplanes


 583, Cederbach (innerhalb des BR)

### Angrenzende FFH-/SPA-Gebiete


 311, Plattenburg


 324, Karthan

 351, Karthana

 7001, Unteres Elbtal

### Weitere Schutzgebietsgrenzen

 Landschaftsschutzgebiet Brandenburgische Elbtalau

 Naturschutzgebiet Plattenburg

### Weitere Themen

 BR Flusslandschaft Elbe-Brandenburg

 FFH-Gebiet "Cederbach" (außerhalb des BR)

 Blattschnitt TK10

(Quelle: Daten LUGV 2013, BR-Verwaltung 2013, DTK50)

Maßstab 1:56.000

Datum: 28.05.2014

FFH-Gebiet "Cederbach" (583) - Teilgebiet im BR

Textkarte: Schutzgebietsgrenzen

Bearbeitung:



Planungsgruppe  
Landschaftsentwicklung

