





**Lebensraumtypen Bestand**

-  Moorwälder
-  Standgewässer
-  Moore
-  Eichen, Eichen-Hainbuchenwälder und Hangmischwälder
-  irreversibel gestört, nicht regenerierbar

**Entwicklungsflächen**

-  Moorwälder
-  Standgewässer
-  Moore
-  Eichen, Eichen-Hainbuchenwälder und Hangmischwälder

**kartierte und /oder zu entwickelnde FFH-Lebensraumtypen**


- 3160 Dystrophe Seen und Teiche
- 7140 Übergangs- und Schwingrasenmoore
- 9190 Alte bodensaure Eichenwälder auf Sandebenen mit Quercus robur
- 91D0 Moorwälder\*
- 91D1 Birken-Moorwald\*
- 91D2 Waldkiefern-Moorwald\*

\* prioritärer Lebensraum

Ohne Darstellung  
(kleinflächige Vorkommen als Begleitbiotop)

- 1 identisch mit Hauptbiotop
- 7140 Übergangs- und Schwingrasenmoore

Kartierungszeitraum: 09/2005 - 03/2013

 Grenze  
FFH Rauhes Luch (ffh\_602)

**Managementplanung Natura 2000 im Land Brandenburg**



**Landesamt für  
Umwelt,  
Gesundheit und  
Verbraucherschutz**

Gefördert durch den Europäischen Landwirtschaftsfonds für die Entwicklung des ländlichen Raums (ELER) und durch das Land Brandenburg

**FFH-Gebiet Rauhes Luch**

**Karte 3: Lebensraumtypen gemäß Anhang I der FFH-Richtlinie**



Maßstab 1:7 500  
Kartengrundlage: Topographische Karte 1:10.000 Normalausgabe  
Koordinatensystem ETRS 89, Bezugsellipsoid GRS80  
© GeoBasis-DE/LGB, 2012

Auftraggeber:  
Landesamt für Umwelt, Gesundheit und Verbraucherschutz Brandenburg  
Seeburger Chaussee 2  
14476 Potsdam, OT Groß Glienicke

Bearbeitung: LUP GmbH  
Stand: 14.01.2014  
Kartographie: LUGV / ÖZ

Auftragnehmer: Luftbild Umwelt Planung GmbH  
Gr. Weinmeisterstr. 3a  
14469 Potsdam