








Darstellung der Ergebnisse Fledermauserfassung 2010

Legende:

-  FFH-Gebiet „Rauhes Luch“
-  Grenze Naturpark Nuthe-Nieplitz
-  Netzfangstandort
-  Transektbereich
-  Wochenstubenquartier Abendsegler (*Nyctalus noctula*)

-  ermittelte Jagdgebiete / Habitatnutzungen mit hoher Bedeutung  
 Abendsegler (*Nyctalus noctula*)  
 Kleinabendsegler (*Nyctalus leisleri*)  
 Mückenfledermaus (*Pipistrellus pygmaeus*)  
 Breitflügel-Fledermaus (*Eptesicus serotinus*)  
 Fransenfledermaus (*Myotis nattereri*)  
 Mopsfledermaus (*Barbastella barbastellus*)  
 Große Bartfledermaus (*Myotis brandtii*)

-  ermittelte Jagdgebiete / Habitatnutzungen mit mittlerer Bedeutung  
 Abendsegler (*Nyctalus noctula*)  
 Kleinabendsegler (*Nyctalus leisleri*)  
 Mückenfledermaus (*Pipistrellus pygmaeus*)  
 Fransenfledermaus (*Myotis nattereri*)  
 Mopsfledermaus (*Barbastella barbastellus*)  
 Große Bartfledermaus (*Myotis brandtii*)

Nachweise Netzfang (N1)

- Große Bartfledermaus (*Myotis brandtii*)
- Kleinabendsegler (*Nyctalus leisleri*)
- Mückenfledermaus (*Pipistrellus pygmaeus*)
- Braunes Langohr (*Plecotus auritus*)

Nachweise Detektor (Transekte T1)

- Fransenfledermaus (*Myotis nattereri*)
- Abendsegler (*Nyctalus noctula*)
- Kleinabendsegler (*Nyctalus leisleri*)
- Breitflügel-Fledermaus (*Eptesicus serotinus*)
- Mopsfledermaus (*Barbastella barbastellus*)
- Zwergfledermaus (*Pipistrellus pipistrellus*)
- Mückenfledermaus (*Pipistrellus pygmaeus*)

FFH/SPA-Managementplanung  
Naturpark Nuthe-Nieplitz

Arterfassung Fauna

Fledermäuse – Anhang (Karten)



Landesamt für  
Umwelt,  
Gesundheit und  
Verbraucherschutz

Gefördert durch die ILE-Richtlinie aus Mitteln der Europäischen Union und des Landes Brandenburg

FFH-Gebiet „Rauhes Luch“

Karte 4: Darstellung der Ergebnisse Fledermauserfassung 2010

Kartengrundlage: Digitale Daten der Landesvermessung und Geobasisinformation Brandenburg, Verwendung mit Genehmigung Nr. GB-G 1/99.  
Topographische Karte 1:10.000 Normalausgabe  
Koordinatensystem ETRS 89, Bezugsellipsoid GRS80

Auftraggeber: Landesamt für Umwelt, Gesundheit und Verbraucherschutz Brandenburg  
Seeburger Chaussee 2  
14476 Potsdam, OT Groß Glienicke

Bearbeitung: AVES ET AL. (Thomas Müller)  
Ökologie, Biomonitoring, Landnutzungskonzepte  
Reuterstraße 53  
12047 Berlin

Auftragnehmer: Luftbild Umwelt Planung GmbH  
Gr. Weinmeisterstr. 3a  
14469 Potsdam



Bearbeiter: Uwe Hoffmeister (Büro natura)  
Tobias Teige  
(unter Mitarbeit: Gerhard Maetz, Bernd Gärtner, Ingo Richter)



Potsdam, Oktober 2012 / geändert im April 2013