









**Managementplan für das FFH-Gebiet  
Restsee Tröbitz  
(Landesnr.: 603, EU-Nr.: DE 4446-302)  
Zusatzkarte: Biotoptypen**

**Legende**

 FFH-Gebiet

**Biotoptypen**

-  anthropogene Gewässer und periodisch trockenfallende Abschnitte
  -  Röhrichtgesellschaften
  -  ruderale Pionier-, Gras- und Staudenfluren
  -  Röhrichte der nährstoffreichen Moore und Sümpfe
  -  Rodungen; Schneisen; junge Aufforstungen
  -  Vorwälder
  -  naturnahe Laubwälder
  -  Laubholzforsten
  -  Siedlungsbiotope mit hohem Grünflächenanteil
  -  Fließgewässer
- 0006** Flächen-ID (Kurzbezeichnung; letzten 4 Ziffern des PK-Ident)  
082828 Biotopcode
- 0013** Flächen-ID (Kurzbezeichnung; letzten 4 Ziffern des PK-Ident)  
02162 Biotopcode, gesetzlich geschütztes Biotop


**Kartierungszeitraum: 06/2020 - 07/2020**

Datenquellen:  
DTK10g (Stand 2011), DTK100g: ©Geobasis-DE/LGB (2018), dl-de/by-2-0;  
Biotoptypen: Datenbank der Brandenburger Biotopkartierung, Myotis 2020;  
FFH-Gebietsgrenzen: LfU, 2017

**Managementplan für das FFH-Gebiet  
Restsee Tröbitz (Landesnr.: 603, EU-Nr.: DE 4446-302)**



**Zusatzkarte: Biotoptypen**



Bearbeiter: Dr. Anneke Dierks (MYOTIS - Büro für Landschaftsökologie)  
Kartographie: Diana Borchert (MYOTIS - Büro für Landschaftsökologie)  
Stand: 30.09. 2021

Auftraggeber: Landesamt für Umwelt  
Seeburger Chaussee 2  
14476 Potsdam, OT Groß Glienicke

Auftragnehmer: MYOTIS - Büro für Landschaftsökologie  
Dipl. Ing. (FH) Burkhard Lehmann  
Magdeburger Straße 23  
06112 Halle

