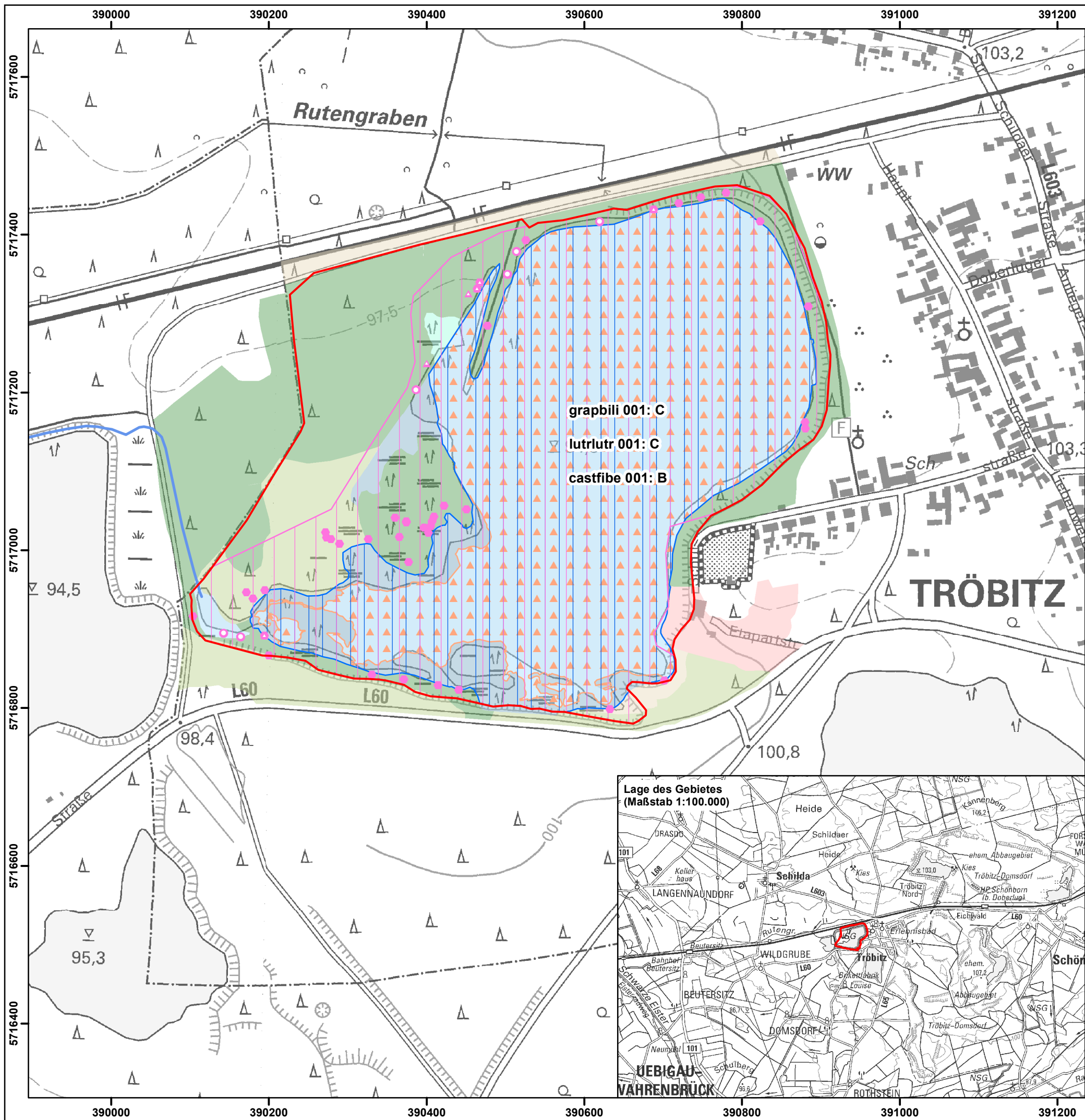


**Managementplan für das FFH-Gebiet
Restsee Tröbitz
(Landesnr.: 603, EU-Nr.: DE 4446-302)**
**Karte 3: Habitate und Fundorte der Arten
des Anhangs II FFH - Richtlinie**



Legende

- FFH-Gebiet

- Schmalbindiger Breitflügeltauchkäfer (*Graphoderus bilineatus*)**
- Habitat Schmalbindiger Breitflügeltauchkäfer (*Graphoderus bilineatus*) Habitatbewertung: C

- Biber und Fischotter**
- Habitate**
- Fischotter (*Lutra lutra*) Habitatbewertung: C
- Elbebiber (*Castor fiber*) Habitatbewertung: B

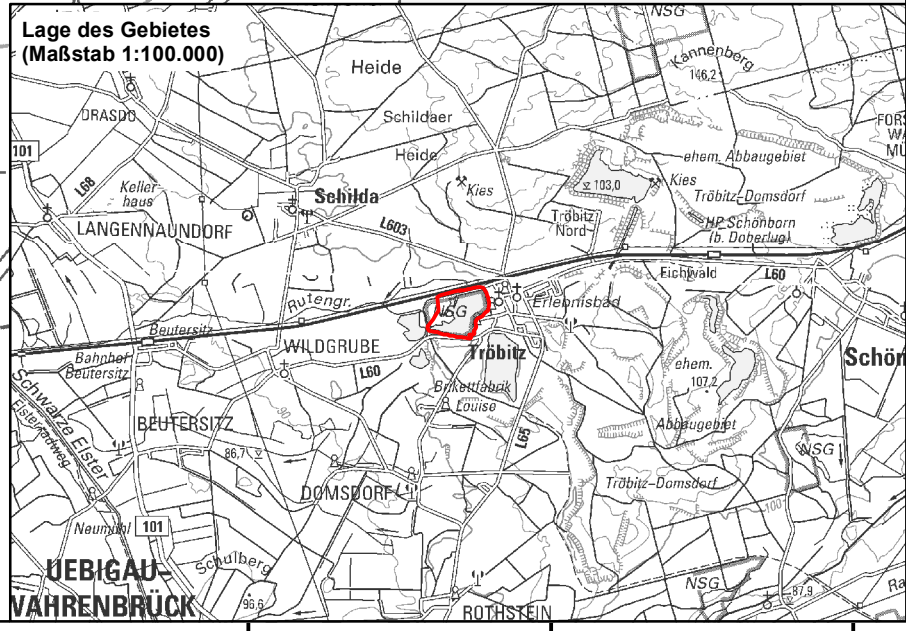
- Bibernachweise, 2016**
- ▲ Erdbau mit Reisigabdeckung ● Schnittplatz
- Fraßplatz

Artkürzel	Artname (deutsch)	Bewertung (Erhaltungsgrad)
castfibe	Elbebiber	A = hervorragender EHG
grapbili	Schmalbindiger Breitflügel-Tauchkäfer	B = guter EHG
lutrlutr	Fischotter	C = mittlerer bis schlechter EHG

- Landnutzung**

 Standgewässer (einschließlich Uferbereiche, Röhrichte etc.)	 Wälder
 Röhrichtgesellschaften	 Forsten
 anthropogene Rohbodenstandorte und Ruderalfluren	 Bebaute Gebiete
 Moore und Sümpfe	 Fließgewässer

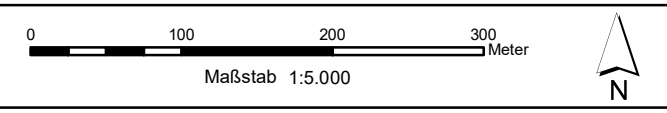
Datenquellen:
DTK10g (Stand 2011), DTK100g: ©Geobasis-DE/LGB (2018),dl-de/by-2-0;
Biotopklassen: Datenbank der Brandenburger Biotopkartierung, MYOTIS, 2020;
FFH-Gebiete: LfU, 2017;
Fundpunkte Biber/Fischotter: Naturwacht im Naturpark Niederlausitzer Heidelandschaft 2012-2018; Naturschutzstation Zippelsförde 1995-2018;
Schmalbindiger Breitflügeltauchkäfer: MYOTIS, 2020



**Managementplan für das FFH-Gebiet
Restsee Tröbitz (Landesnr.: 603, EU-Nr.: DE 4446-302)**



**Karte 3: Habitate und Fundorte der Arten des Anhangs II
FFH-Richtlinie**



Bearbeiter: Nicole Bunzel (MYOTIS - Büro für Landschaftsökologie)
Kartographie: Diana Borchert (MYOTIS - Büro für Landschaftsökologie)
Stand: 17.01.2022

Auftraggeber: Landesamt für Umwelt Seeburger Chaussee 2 14476 Potsdam, OT Groß Glienicke	Auftragnehmer: MYOTIS - Büro für Landschaftsökologie Dipl. Ing. (FH) Burkhard Lehmann Magdeburger Straße 23 06112 Halle
--	--