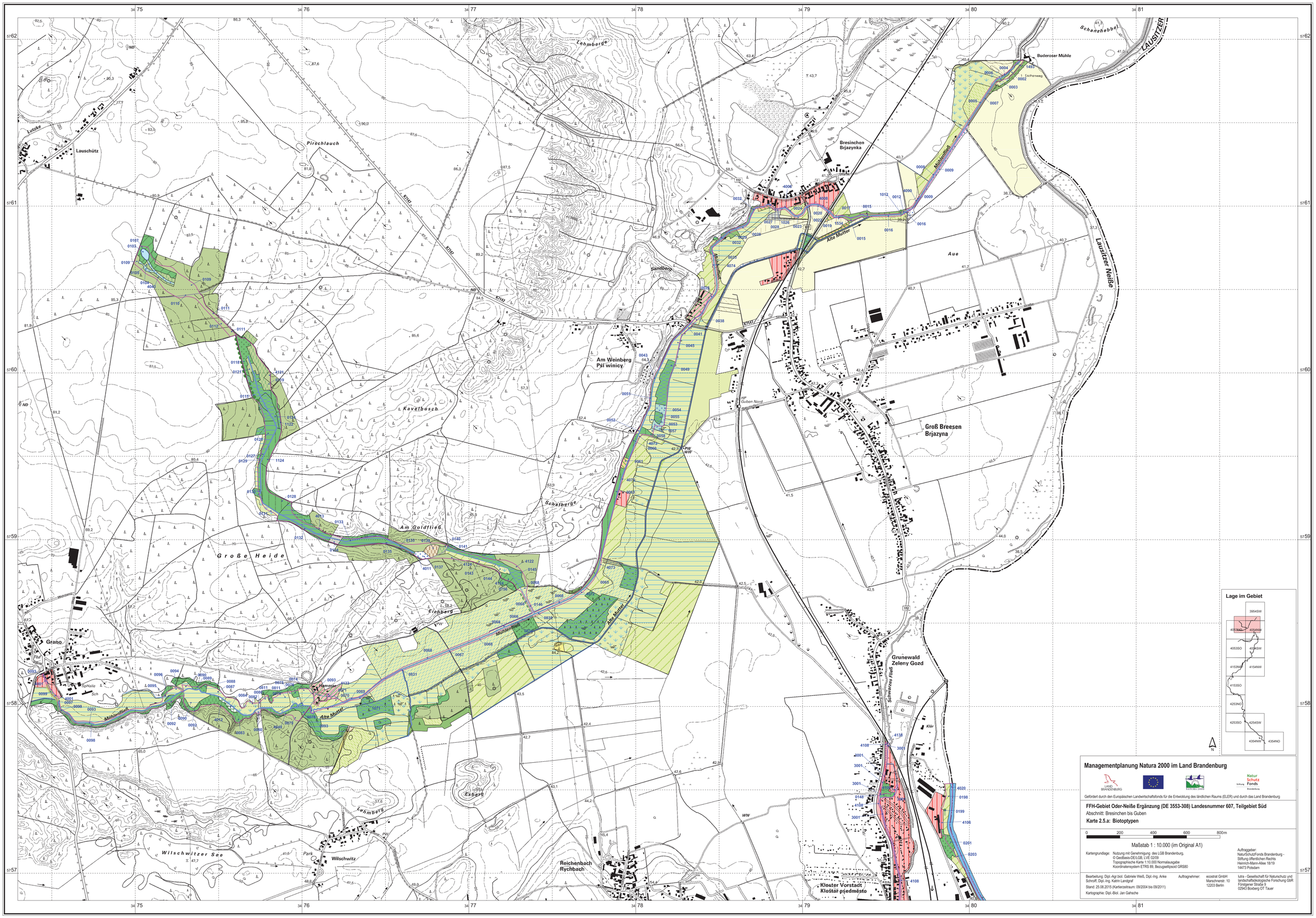
Lutzke
Lauschütz
Pirschlauch
Lehmberge
Schanzhebbel
Buderoser Mühle
LAUSITZER
Bresinchen
Brjazynka
Mühlenfließ
Alte Mutter
Aue
Lausitzer Neiße
Sandberg
Am Weinberg
Psi winicy
Kavelbusch
Schafberge
Am Goldfließ
Große Heide
Eichberg
Grano
Hammer
Grunewald
Zeleny Gozd
Schwärzes Fließ
Kläranlage
Esberg
Lehmberg
Wilschwitzer See
Wilschwitz
Reichenbach
Rychbach
Kloster Vorstadt
Klostar psedměsto
Groß Breesen
Brjazyna
Lage im Gebiet
39S4SW
40S3NW
40S4NW
40S3SW
40S4SW
41S3NW
41S4NW
41S3SO
42S4SW
42S3NW
42S3SO
43S4SW
43S4NW
43S4NO
Managementplanung Natura 2000 im Land Brandenburg
Gefördert durch den Europäischen Landwirtschaftsfonds für die Entwicklung des ländlichen Raums (ELER) und durch das Land Brandenburg
FFH-Gebiet Oder-Neiße Ergänzung (DE 3553-308) Landesnummer 607, Teilgebiet Süd
Abschnitt: Bresinchen bis Guben
Karte 2.5.a: Biotoptypen
0 200 400 600 800m
Maßstab 1 : 10.000 (im Original A1)
Kartengrundlage: Nutzung mit Genehmigung des LGB Brandenburg, © GeoBasis-DE/LGB, LVE 02/09
Topographische Karte 1:10.000 Normalausgabe
Koordinatensystem ETRS 89, Bezugsellipsoid GRS80
Auftraggeber: NaturSchutzFonds Brandenburg - Stiftung öffentlichen Rechts Heinrich-Mann-Allee 18/19 14473 Potsdam
Bearbeitung: Dipl.-Agr.biol. Gabriele Weiß, Dipl.-Ing. Anke Schroff, Dipl.-Ing. Katrin Landgraf
Stand: 25.08.2015 (Kartierzeitraum: 09/2004 bis 09/2011)
Kartographie: Dipl.-Biol. Jan Gahsche
Auftragnehmer: ecostrat GmbH Manschnerstr. 10 12203 Berlin
lutra - Gesellschaft für Naturschutz und landschaftsökologische Forschung GbR Fürstgraner Straße 9 02943 Boiberg OT Tauer

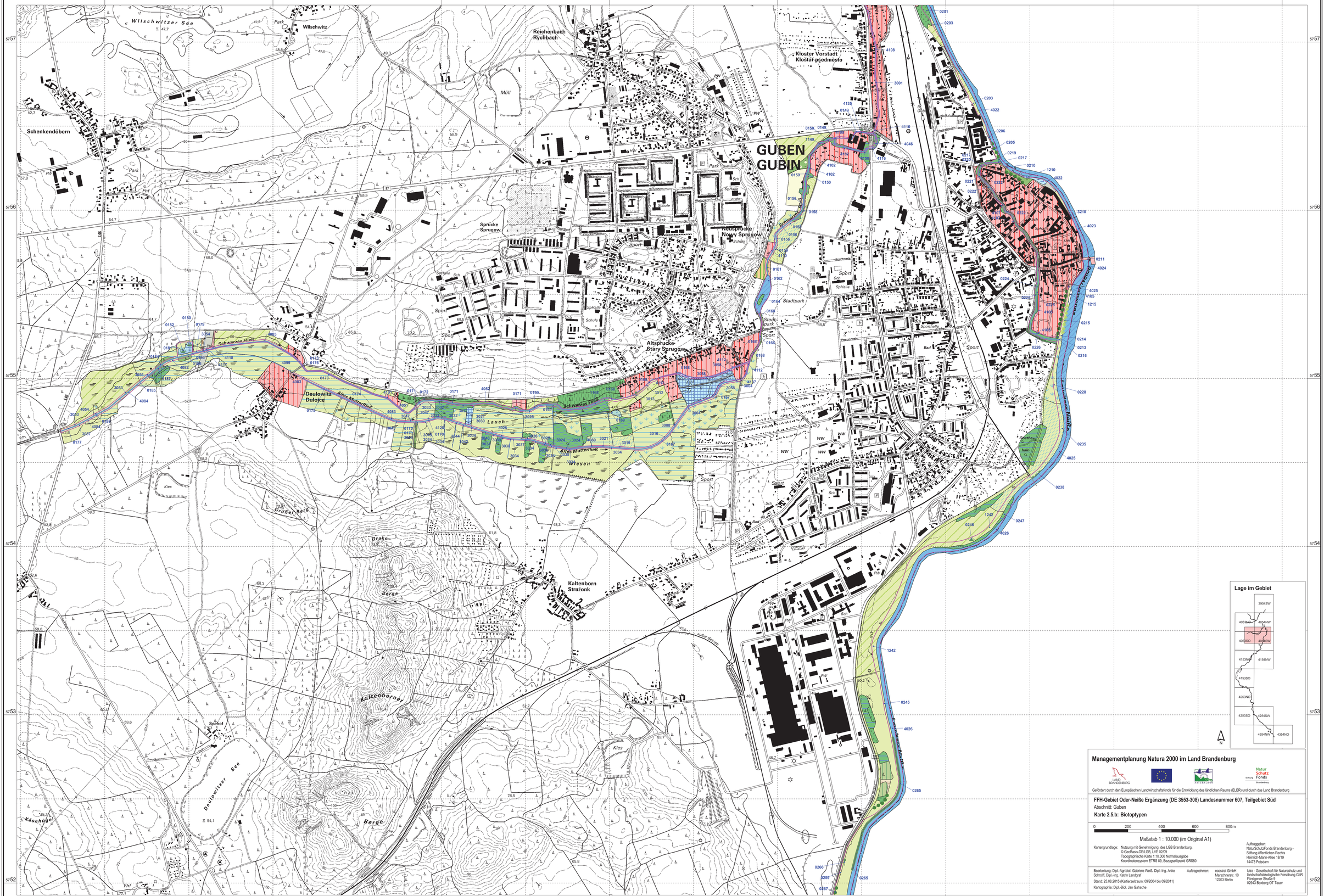

Managementplanung Natura 2000 im Land Brandenburg

LAND BRANDENBURG

NATURA 2000

Stiftung Natur Schutz Fonds Brandenburg

Gefördert durch den Europäischen Landwirtschaftsfonds für die Entwicklung des ländlichen Raums (ELER) und durch das Land Brandenburg

FFH-Gebiet Oder-Neiße Ergänzung (DE 3553-308) Landesnummer 607, Teilgebiet Süd

Abschnitt: Guben

Karte 2.5.b: Biotoptypen

0 200 400 600 800m

Maßstab 1 : 10.000 (im Original A1)

Kartengrundlage: Nutzung mit Genehmigung des LGB Brandenburg.
© GeoBasis-DE/LGB, LVE 02/09
Topographische Karte 1:10.000 Normalausgabe
Koordinatensystem ETRS 89, Bezugsellipsoid GRS80

Auftraggeber:
NaturSchutzFonds Brandenburg -
Stiftung öffentlichen Rechts
Heinrich-Mann-Allee 18/19
14473 Potsdam

Bearbeitung: Dipl.-Agr.biol. Gabriele Weiß, Dipl.-Ing. Anke Schroiff, Dipl.-Ing. Katrin Landgraf

Auftragnehmer: ecostrat GmbH
Marschnerstr. 10
12203 Berlin

Iutra - Gesellschaft für Naturschutz und landschaftsökologische Forschung GbR
Fürstgener Straße 9
02943 Boxberg OT Tauer

Stand: 25.08.2015 (Kartierzeitraum: 09/2004 bis 09/2011)

Kartographie: Dipl.-Biol. Jan Gahsche

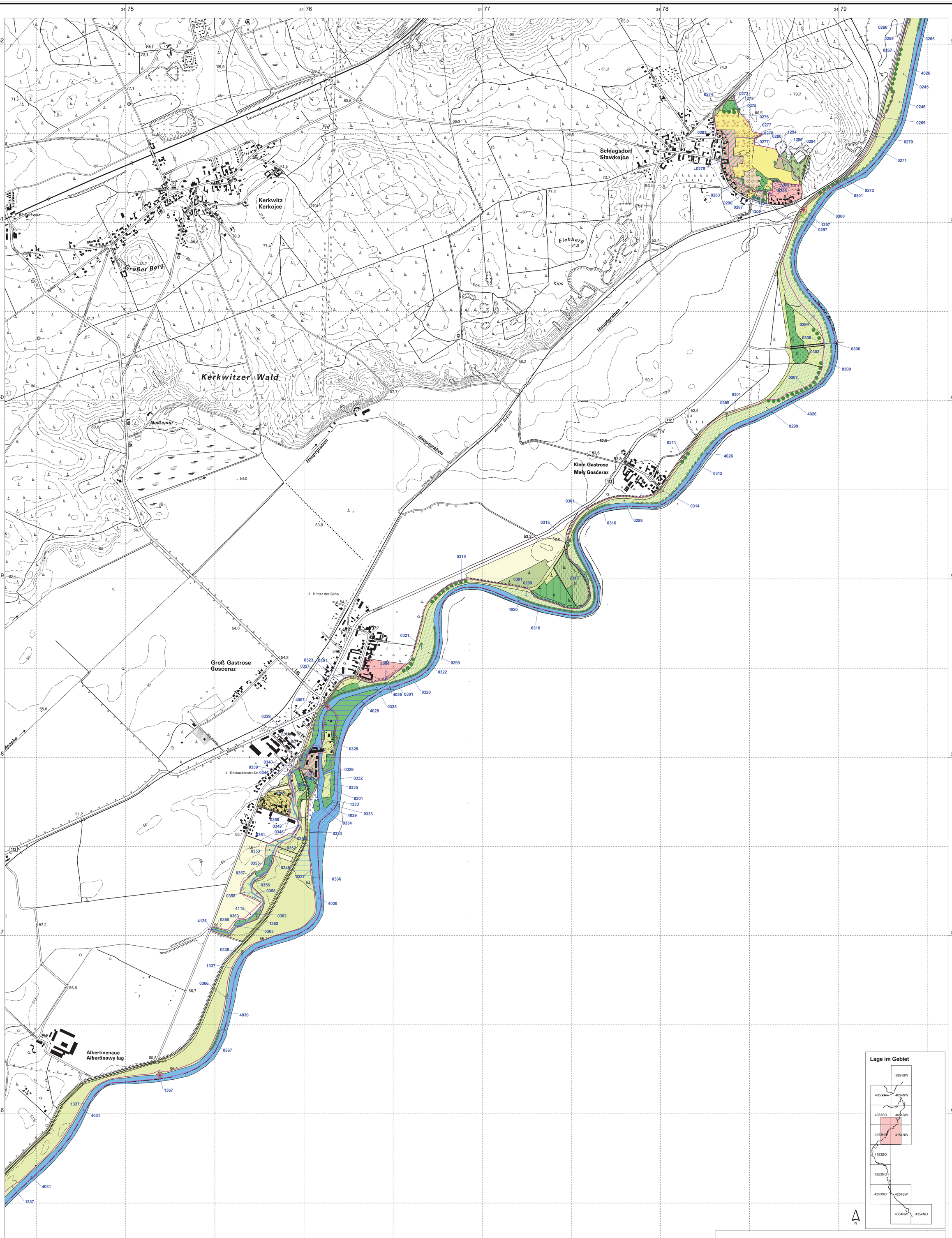

Managementplanung Natura 2000 im Land Brandenburg

Gefördert durch den Europäischen Landwirtschaftsfonds für die Entwicklung des ländlichen Raums (ELER) und durch das Land Brandenburg

FFH-Gebiet Oder-Neiße Ergänzung (DE 3553-308) Landesnummer 607, Teilgebiet Süd

Abschnitt: Schlagsdorf bis Albertinenaue

Karte 2.5.c: Biotoptypen

0 200 400 600 800 m

Maßstab 1 : 10.000 (im Original A1)

Kartengrundlage: Nutzung mit Genehmigung des LGB Brandenburg, © GeoBasis-DE/LGB, LVE 02/09
Topographische Karte 1:10.000 Normalausgabe
Koordinatensystem ETRS 89, Bezugsellipsoid GRS80

Auftraggeber:
NaturSchutzFonds Brandenburg - Stiftung öffentlichen Rechts
Heinrich-Mann-Allee 18/19
14473 Potsdam

Bearbeitung: Dipl.-Agr.biol. Gabriele Weiß, Dipl.-Ing. Anke Schroiff, Dipl.-Ing. Katrin Landgraf

Stand: 25.08.2015 (Kartierzeitraum: 09/2004 bis 09/2011)

Kartographie: Dipl.-Biol. Jan Gahsche

Auftragnehmer: ecostrat GmbH, Marschnerstr. 10, 12203 Berlin; Iutra - Gesellschaft für Naturschutz und landschaftsökologische Forschung GbR, Förstgener Straße 9, 02943 Boxberg OT Tauer

Managementplanung Natura 2000 im Land Brandenburg

Gefördert durch den Europäischen Landwirtschaftsfonds für die Entwicklung des ländlichen Raums (ELER) und durch das Land Brandenburg

FFH-Gebiet Oder-Neiße Ergänzung (DE 3553-308) Landesnummer 607, Teilgebiet Süd

Abschnitt: Grießen bis Briesnig

Karte 2.5.d: Biotoptypen

0 200 400 600 800 m

Maßstab 1 : 10.000 (im Original A1)

Kartengrundlage: Nutzung mit Genehmigung des LGB Brandenburg, © GeoBasis-DE/LGB, LVE 02/09
Topographische Karte 1:10.000 Normalausgabe
Koordinatensystem ETRS 89, Bezugsellipsoid GRS80

Auftraggeber:
NaturSchutzFonds Brandenburg - Stiftung öffentlichen Rechts
Heinrich-Mann-Allee 18/19
14473 Potsdam

Bearbeitung: Dipl.-Agr.biol. Gabriele Weiß, Dipl.-Ing. Anke Schroiff, Dipl.-Ing. Katrin Landgraf

Stand: 25.08.2015 (Kartierzeitraum: 09/2004 bis 09/2011)

Kartographie: Dipl.-Biol. Jan Gahsche

Auftragnehmer: ecostrat GmbH, Marschnerstr. 10, 12203 Berlin; Iutra - Gesellschaft für Naturschutz und landschaftsökologische Forschung GbR, Förstgener Straße 9, 02943 Boxberg OT Tauer

Lage im Gebiet

N

3954SW
4053NO 4054NW
4053SO 4054SW
4153NO 4154NW
4153SO
4253NO
4253SO 4254SW
4354NW 4354NO

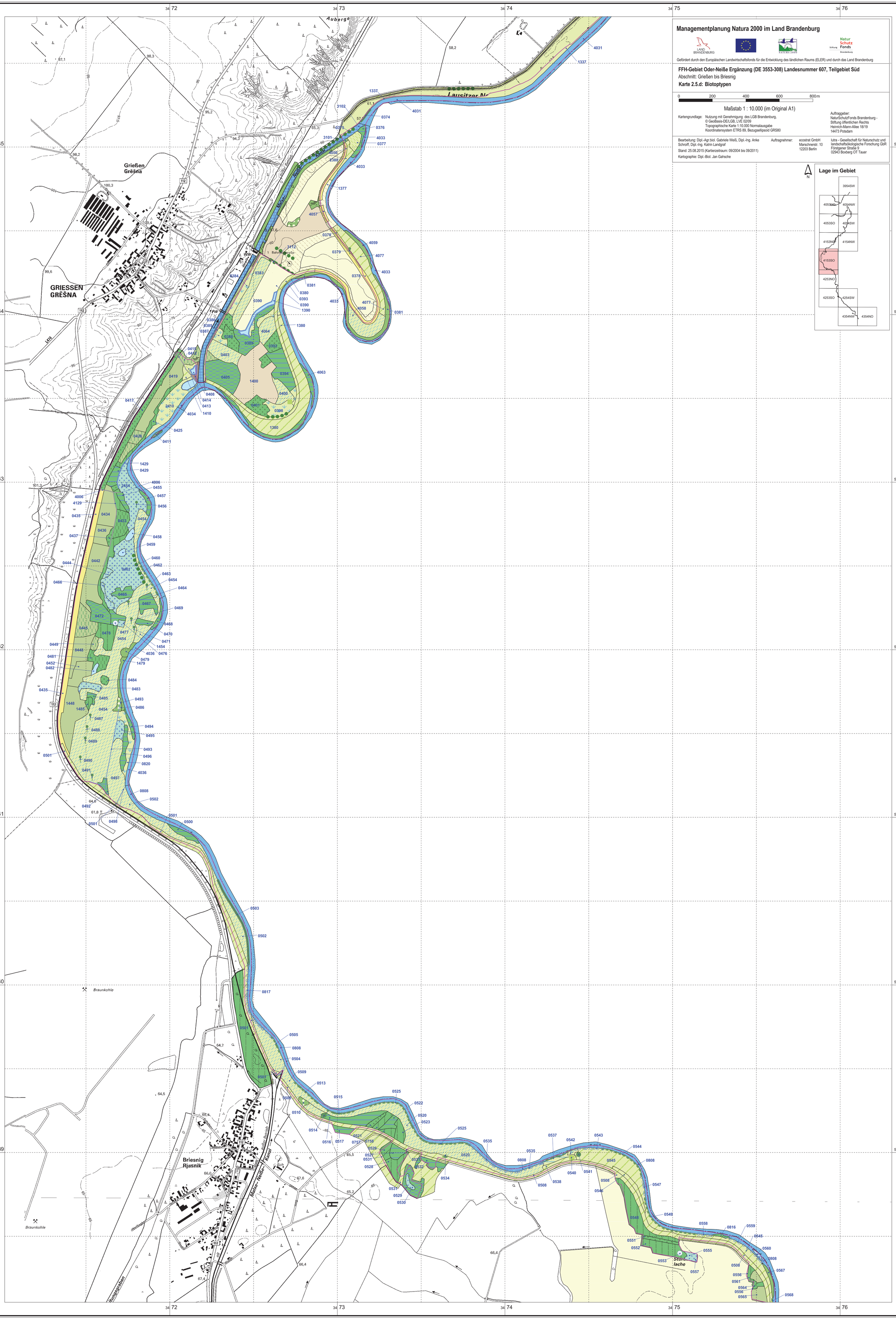

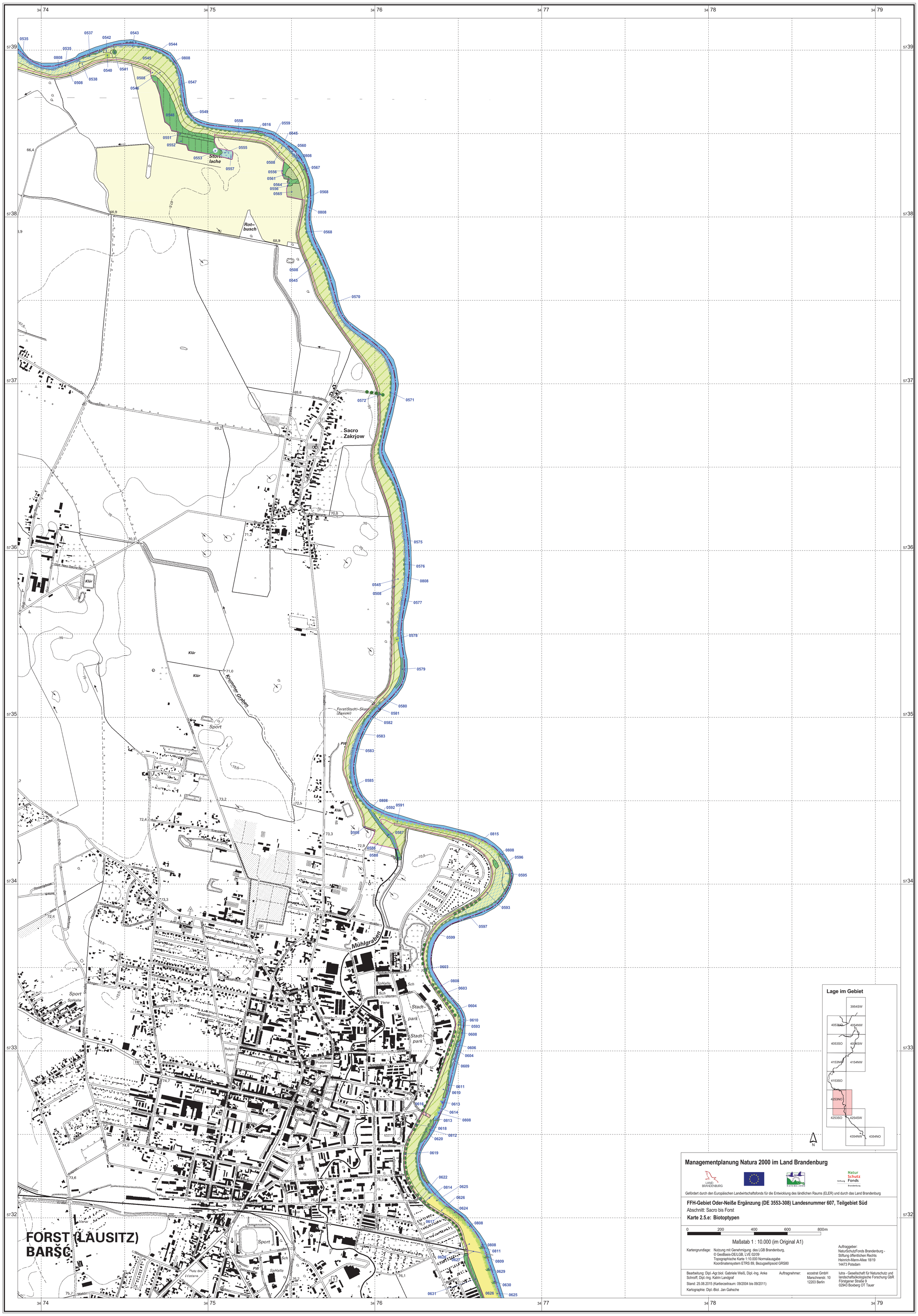
FORST (LAUSITZ)
BARŠĆ
Sacro
Zakrjow
Mühlgraben
Krummer Graben
Rot-
busch
Stadt-
park
Park
Sport
Klär
Lage im Gebiet
3954SW
4053NO
4054NW
4053SO
4054SW
4153NO
4154NW
4153SO
4253NO
4253SO
4254SW
4354NW
4354NO
N
Managementplanung Natura 2000 im Land Brandenburg
LAND BRANDENBURG
NATURA 2000
Natur Schutz Fonds
Stiftung Brandenburg
Gefördert durch den Europäischen Landwirtschaftsfonds für die Entwicklung des ländlichen Raums (ELER) und durch das Land Brandenburg
FFH-Gebiet Oder-Neiße Ergänzung (DE 3553-308) Landesnummer 607, Teilgebiet Süd
Abschnitt: Sacro bis Forst
Karte 2.5.e: Biotoptypen
0 200 400 600 800m
Maßstab 1 : 10.000 (im Original A1)
Kartengrundlage: Nutzung mit Genehmigung des LGB Brandenburg, © GeoBasis-DE/LGB, LVE 02/09
Topographische Karte 1:10.000 Normalausgabe
Koordinatensystem ETRS 89, Bezugsellipsoid GRS80
Auftraggeber: NaturSchutzFonds Brandenburg - Stiftung öffentlichen Rechts Heinrich-Mann-Allee 18/19 14473 Potsdam
Bearbeitung: Dipl.-Agr.biol. Gabriele Weiß, Dipl.-Ing. Anke Schroiff, Dipl.-Ing. Katrin Landgraf
Stand: 25.08.2015 (Kartierzeitraum: 09/2004 bis 09/2011)
Kartographie: Dipl.-Biol. Jan Gahsche
Auftragnehmer: ecostrat GmbH Marschnerstr. 10 12203 Berlin
lutra - Gesellschaft für Naturschutz und landschaftsökologische Forschung GbR Förstgener Straße 9 02943 Boxberg OT Tauer

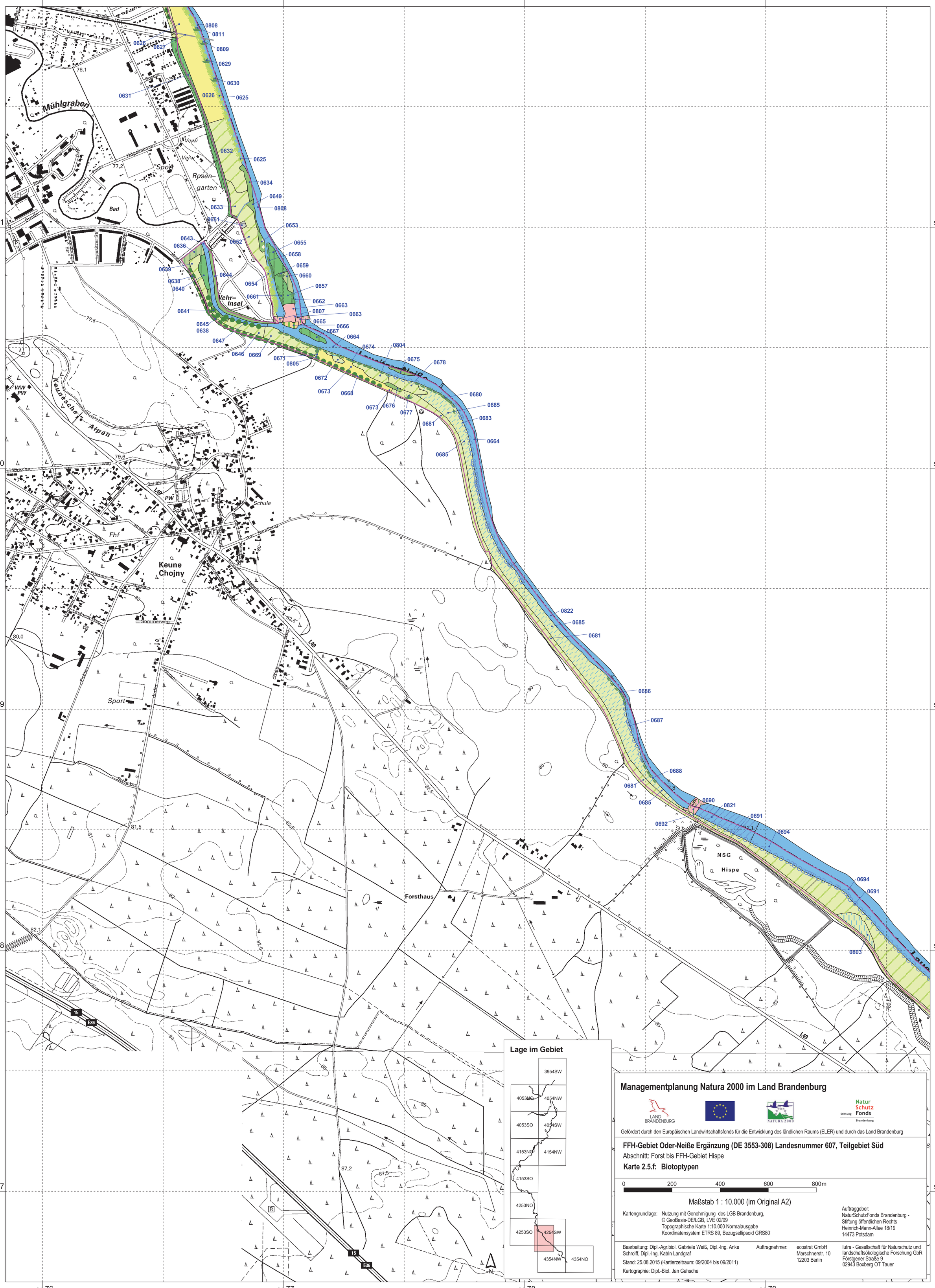

Managementplanung Natura 2000 im Land Brandenburg

Gefördert durch den Europäischen Landwirtschaftsfonds für die Entwicklung des ländlichen Raums (ELER) und durch das Land Brandenburg

FFH-Gebiet Oder-Neiße Ergänzung (DE 3553-308) Landesnummer 607, Teilgebiet Süd

Abschnitt: Forst bis FFH-Gebiet Hispe

Karte 2.5.f: Biotoptypen

0 200 400 600 800 m

Maßstab 1 : 10.000 (im Original A2)

Kartengrundlage: Nutzung mit Genehmigung des LGB Brandenburg, © GeoBasis-DE/LGB, LVE 02/09
Topographische Karte 1:10.000 Normalausgabe
Koordinatensystem ETRS 89, Bezugsellipsoid GRS80

Auftraggeber:
NaturSchutzFonds Brandenburg - Stiftung öffentlichen Rechts
Heinrich-Mann-Allee 18/19
14473 Potsdam

Bearbeitung: Dipl.-Agr.biol. Gabriele Weiß, Dipl.-Ing. Anke Schroiff, Dipl.-Ing. Katrin Landgraf

Stand: 25.08.2015 (Kartierzeitraum: 09/2004 bis 09/2011)

Kartographie: Dipl.-Biol. Jan Gahsche

Auftragnehmer: ecostrat GmbH, Marschnerstr. 10, 12203 Berlin; Iutra - Gesellschaft für Naturschutz und landschaftsökologische Forschung GbR, Förstgener Straße 9, 02943 Boxberg OT Tauer

Managementplanung Natura 2000 im Land Brandenburg

LAND BRANDENBURG

NATURA 2000

Natur Schutz Fonds Stiftung Brandenburg

Gefördert durch den Europäischen Landwirtschaftsfonds für die Entwicklung des ländlichen Raums (ELER) und durch das Land Brandenburg

FFH-Gebiet Oder-Neiße Ergänzung (DE 3553-308) Landesnummer 607, Teilgebiet Süd

Abschnitt: Groß und Klein Bademeusel

Karte 2.5.g: Biotoptypen

0 200 400 600 800m

Maßstab 1 : 10.000 (im Original A2)

Kartengrundlage: Nutzung mit Genehmigung des LGB Brandenburg,
© GeoBasis-DE/LGB, LVE 02/09
Topographische Karte 1:10.000 Normalausgabe
Koordinatensystem ETRS 89, Bezugsellipsoid GRS80

Auftraggeber:
NaturSchutzFonds Brandenburg -
Stiftung öffentlichen Rechts
Heinrich-Mann-Allee 18/19
14473 Potsdam

Bearbeitung: Dipl.-Agr.biol. Gabriele Weiß, Dipl.-Ing. Anke Schroiff, Dipl.-Ing. Katrin Landgraf

Stand: 25.08.2015 (Kartierzeitraum: 09/2004 bis 09/2011)

Kartographie: Dipl.-Biol. Jan Gahsche

Auftragnehmer: ecostrat GmbH
Marschnerstr. 10
12203 Berlin

lutra - Gesellschaft für Naturschutz und landschaftsökologische Forschung GbR
Förstgener Straße 9
02943 Boxberg OT Tauer

Lage im Gebiet

3954SW
4053NO 4054NW
4053SO 4054SW
4153NO 4154NW
4153SO
4253NO
4253SO 4254SW
4354NW 4354NO

N

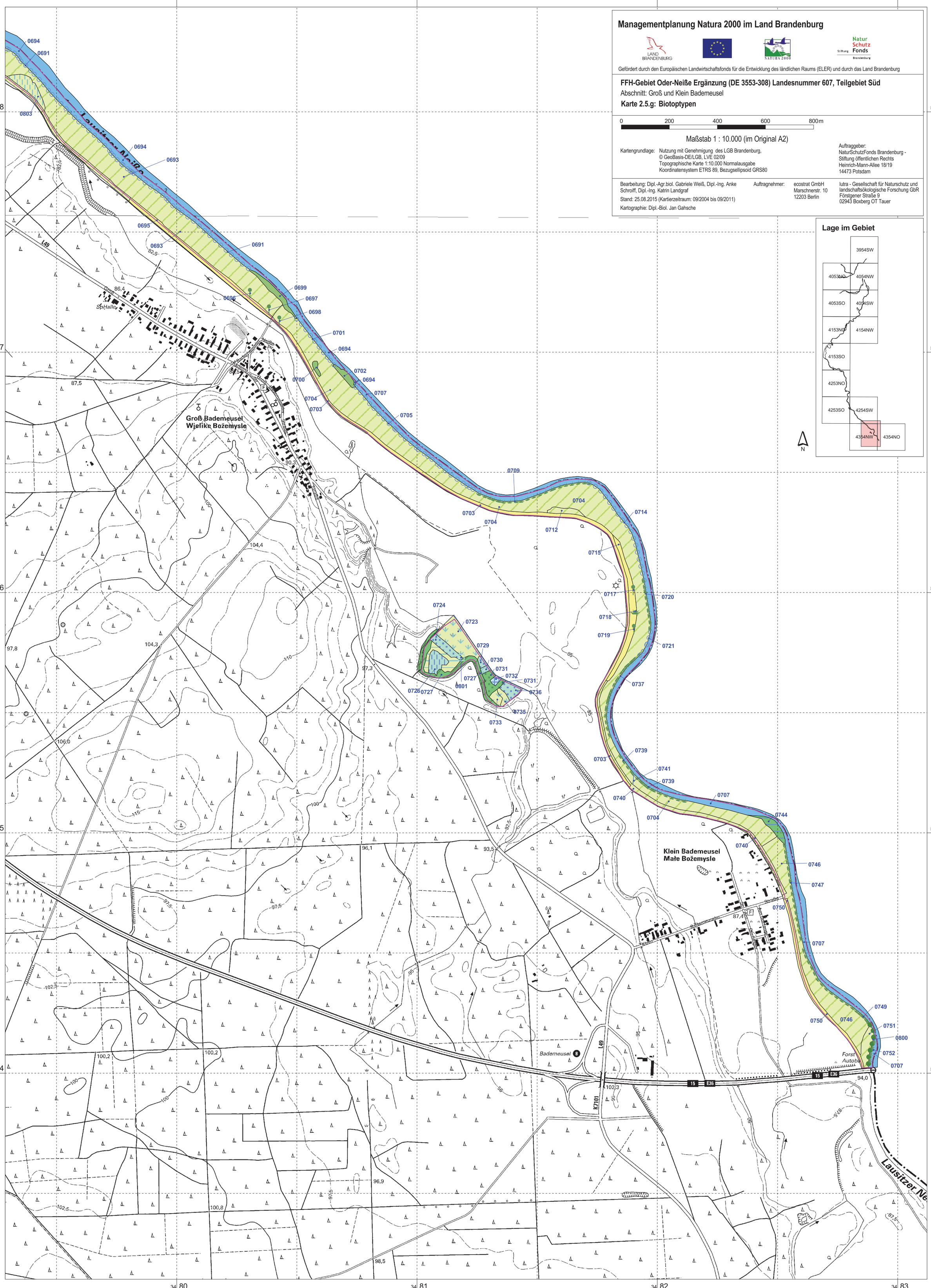

Biotoptypen

- Quellen; Bäche, Flüsse und Ströme; naturnah
- Bäche, Flüsse und Ströme; naturfern
- Landreitgrasfluren
- saure Arm- und Zwischenmoore (> 10% Gehölzdeckung); Feucht- und Moorheide
- Röhrichte der nährstoff- reichen Moore und Sümpfe
- Seggenriede der nährstoff- reichen Moore und Sümpfe
- nährstoffreiche Moore und Sümpfe (> 10% Gehölzdeckung)
- Großseggenwiesen
- Feuchtwiesen nährstoffreicher Standorte
- wechselfeuchtes Auengrünland; Feuchtweiden und Flutrasen; wiedervernässtes Grasland
- Frischwiesen, -weiden und Scherrasen
- Grünlandbrachen und Stauden- fluren feuchter Standorte
- Kanäle
- Grünlandbrachen und Stauden- fluren frischer Standorte
- Grünlandbrachen und Stauden- fluren trockener Standorte
- Intensivgrasland
- Sandtrockenrasen
- basiphile Trocken- und Halb- trockenrasen, Steppenrasen
- Sandheiden; Besenginster- heiden; Wacholdergebüsche
- Laubgebüsche; Feldgehölze
- Streuobstwiesen
- Solitärbäume und Baumgruppen
- Moor- und Bruchwälder
- Seen, incl. Moorseen; Altarme
- Erlen-Eschen-Wälder; Auenwälder
- Eichen-Hainbuchenwälder; Ahorn-Eschenwälder
- Eichenmischwälder
- Rodungen; Schneisen; junge Aufforstungen
- Vorwälder
- naturnahe Laubwälder
- Laubholzforsten
- Nadelholzforsten
- Nadelholzforsten mit Laubholzanteil
- intensiv genutzte Äcker
- temporäre und ganzjährig wasserführende Kleingewässer
- extensiv genutzte Äcker
- Ackerbrachen
- Parkanlagen und Friedhöfe
- Gärten
- geomorphologische, anthropo- gene und kulturhistorische Sonderbiotope
- Bebaute Gebiete, Verkehrs- anlagen und Sonderflächen
- Siedlungsbiotope
- Siedlungsbiotope mit hohem Grünflächenanteil
- Sonderformen der Bauflächen mit Verdacht auf Lebensraum- funktion

- Verkehrsflächen
- anthropogene Gewässer und periodisch trockenfallende Abschnitte
- genutzte Sonderflächen; Deponien
- Röhrichtgesellschaften
- kurzlebige Pioniervegetation wechselnasser Standorte
- Rohbodenstandorte
- ruderale Pionier-, Gras- und Staudenfluren

- Quellen; Bäche, Flüsse, Ströme und Altarme
- Kanäle und Gräben
- geomorphologische, anthropo- gene und kulturhistorische Sonderbiotope
- Verkehrsflächen
- Kein Eintrag in der Datenbank
- Bäche, Flüsse und Ströme; naturfern
- Röhrichtgesellschaften
- ruderale Pionier-, Gras- und Staudenfluren
- Grünlandbrachen und Stauden- fluren feuchter Standorte
- Laubgebüsche, Feldgehölze, Alleen, Baumreihen und Baumgruppen
- Laubgebüsche, Feldgehölze, Hecken und Windschutzstreifen
- Alleen und Baumreihen
- Wälder und Forsten

- temporäre und ganzjährig wasserführende Kleingewässer
- kurzlebige Pioniervegetation wechselnasser Standorte
- Basen- und Kalk-Zwischen- moore (gehölzfrei)
- nährstoffreiche Moore und Sümpfe (> 10% Gehölzdeckung)
- Gras- und Staudenfluren
- basiphile Trocken- und Halb- trockenrasen, Steppenrasen
- Laubgebüsche; Feldgehölze
- Solitärbäume und Baumgruppen
- Wälder und Forsten
- Sonderformen der Bauflächen mit Verdacht auf Lebensraum- funktion

- Grenze FFH-Gebiet Oder-Neiße Ergänzung (DE 3553-308) Landesnummer 607, Teilgebiet Süd, maßstabsangepasst an DTK10

Managementplanung Natura 2000 im Land Brandenburg

LAND BRANDENBURG · NATURA 2000 · Natur Schutz Fonds Stiftung Brandenburg

Gefördert durch den Europäischen Landwirtschaftsfonds für die Entwicklung des ländlichen Raums (ELER) und durch das Land Brandenburg

FFH-Gebiet Oder-Neiße Ergänzung (DE 3553-308) Landesnummer 607, Teilgebiet Süd

Karte 2.5.h: Legende Biotoptypen

0 200 400 600 800 m

Kartengrundlage: Nutzung mit Genehmigung des LGB Brandenburg,
© GeoBasis-DE/LGB, LVE 02/09
Topographische Karte 1:10.000 Normalausgabe
Koordinatensystem ETRS 89, Bezugsellipsoid GRS80

Auftraggeber:
NaturSchutzFonds Brandenburg - Stiftung öffentlichen Rechts
Heinrich-Mann-Allee 18/19
14473 Potsdam

Bearbeitung: Dipl.-Agr.biol. Gabriele Weiß, Dipl.-Ing. Anke Schroiff, Dipl.-Ing. Katrin Landgraf
Stand: 25.08.2015 (Kartierzeitraum: 09/2004 bis 09/2011)
Kartographie: Dipl.-Biol. Jan Gahsche

Auftragnehmer: ecostrat GmbH, Marschnerstr. 10, 12203 Berlin
lutra - Gesellschaft für Naturschutz und landschaftsökologische Forschung GbR, Förstgener Straße 9, 02943 Boxberg OT Tauer