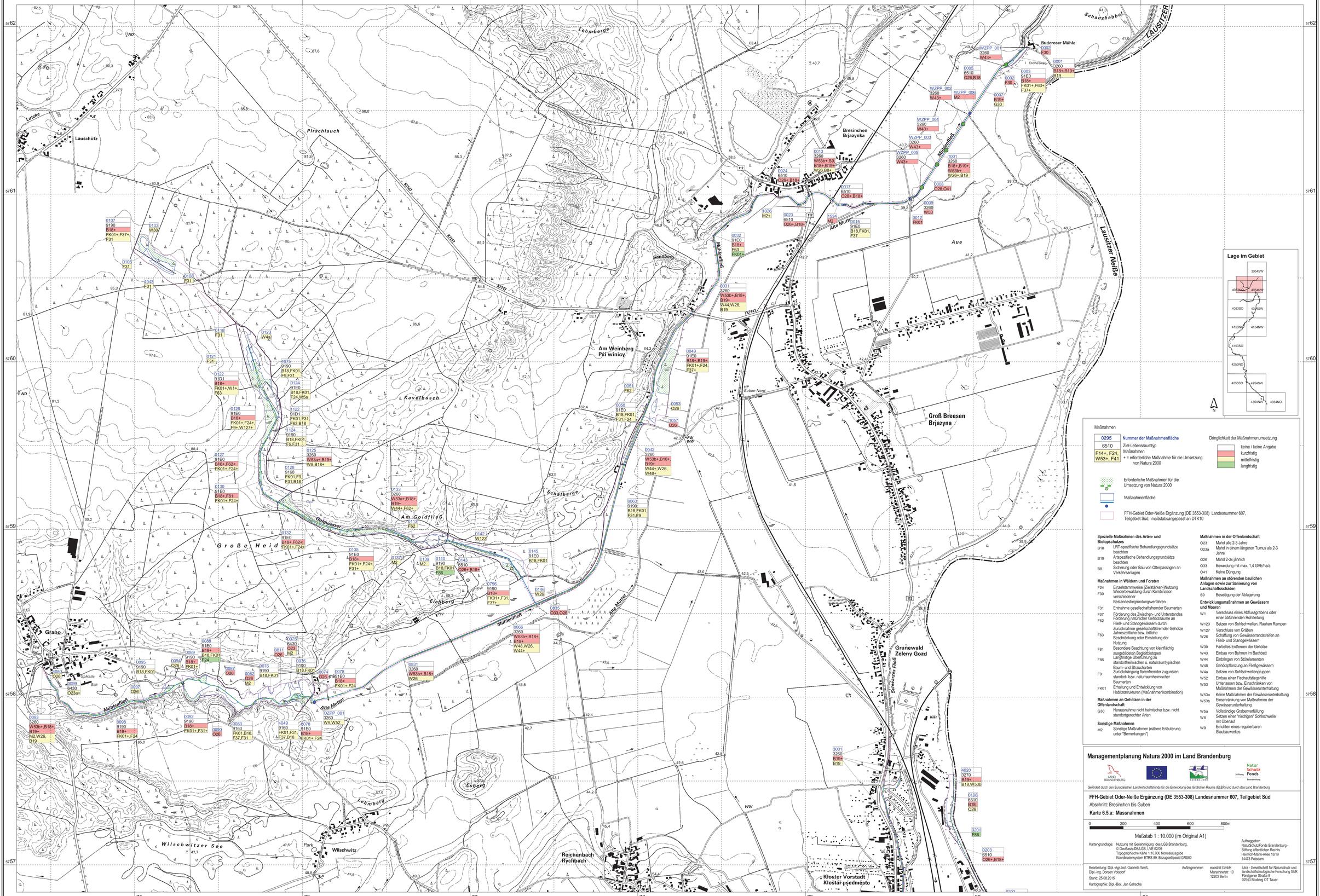

Lauschütz
Pirschlauch
Lehmberge
Schanzhebbel
LAUSITZER
Buderoser Mühle
Bresinchen
Brjazynka
Mühlenfließ
Alte Mutter
Aue
Lausitzer Neiße
Sandberg
Am Weinberg
Psí winicy
Kavelbusch
Groß Breesen
Brjazyna
Schafberge
Am Goldfließ
Goldwasser
Große Heid
Eichberg
Grano
Grunewald
Zeleny Gozd
Schwarzes Fließ
Klär
Esberg
Lehmberg
Wilschwitzer See
Wilschwitz
Reichenbach
Rychbach
Kloster Vorstadt
Klostar psedmesto
Lage im Gebiet
Maßnahmen
0295 Nummer der Maßnahmenfläche
6510 Ziel-Lebensraumtyp
F14+, F24, W53+, F41 Maßnahmen
+ = erforderliche Maßnahme für die Umsetzung von Natura 2000
Dringlichkeit der Maßnahmenumsetzung
keine / keine Angabe
kurzfristig
mittelfristig
langfristig
Erforderliche Maßnahmen für die Umsetzung von Natura 2000
Maßnahmenfläche
FFH-Gebiet Oder-Neiße Ergänzung (DE 3553-308) Landesnummer 607, Teilgebiet Süd, maßstabsangepasst an DTK10
Spezielle Maßnahmen des Arten- und Biotopschutzes
B18 LRT-spezifische Behandlungsgrundsätze beachten
B19 Artspezifische Behandlungsgrundsätze beachten
B8 Sicherung oder Bau von Otterpassagen an Verkehrsanlagen
Maßnahmen in Wäldern und Forsten
F24 Einzelstammweise (Zielstärken-)Nutzung
F30 Wiederbewaldung durch Kombination verschiedener Bestandesbegründungsverfahren
F31 Entnahme gesellschaftsfremder Baumarten
F37 Förderung des Zwischen- und Unterstandes
F62 Förderung natürlicher Gehölzsäume an Fließ- und Standgewässern durch Zurücknahme gesellschaftsfremder Gehölze
F63 Jahreszeitliche bzw. örtliche Beschränkung oder Einstellung der Nutzung
F81 Besondere Beachtung von kleinflächig ausgebildeten Begleitbiotopen
F86 Langfristige Überführung zu standortheimischen u. naturraumtypischen Baum- und Strauchartenzusammenstellungen
F9 Zurückdrängung florenfremder zugunsten standort- bzw. naturraumheimischer Baumarten
FK01 Erhaltung und Entwicklung von Habitatstrukturen (Maßnahmenkombination)
Maßnahmen an Gehölzen in der Offenlandschaft
G30 Herausnahme nicht heimischer bzw. nicht standortgerechter Arten
Sonstige Maßnahmen
M2 Sonstige Maßnahmen (nähere Erläuterung unter "Bemerkungen")
Maßnahmen in der Offenlandschaft
O23 Mahd alle 2-3 Jahre
O23a Mahd in einem längeren Turnus als 2-3 Jahre
O26 Mahd 2-3x jährlich
O33 Beweidung mit max. 1,4 GVE/ha/a
O41 Keine Düngung
Maßnahmen an störenden baulichen Anlagen sowie zur Sanierung von Landschaftsschäden
S9 Beseitigung der Ablagerung
Entwicklungsmaßnahmen an Gewässern und Mooren
W1 Verschluss eines Abflussgrabens oder einer abführenden Rohrleitung
W123 Setzen von Sohlschwellen, Rauhen Rampen
W127 Verschluss von Gräben
W26 Schaffung von Gewässerrandstreifen an Fließ- und Standgewässern
W30 Partielles Entfernen der Gehölze
W43 Einbau von Buhnen im Bachbett
W44 Einbringen von Störelementen
W48 Gehölzpflanzung an Fließgewässern
W4a Setzen von Sohlschwellengruppen
W52 Einbau einer Fischaufstiegshilfe
W53 Unterlassen bzw. Einschränken von Maßnahmen der Gewässerunterhaltung
W53a Keine Maßnahmen der Gewässerunterhaltung
W53b Einschränkung von Maßnahmen der Gewässerunterhaltung
W5a Vollständige Grabenverfüllung
W8 Setzen einer "niedrigen" Sohlschwelle mit Überlauf
W9 Errichten eines regulierbaren Staubauwerkes
Managementplanung Natura 2000 im Land Brandenburg
Gefördert durch den Europäischen Landwirtschaftsfonds für die Entwicklung des ländlichen Raums (ELER) und durch das Land Brandenburg
FFH-Gebiet Oder-Neiße Ergänzung (DE 3553-308) Landesnummer 607, Teilgebiet Süd
Abschnitt: Bresinchen bis Guben
Karte 6.5.a: Massnahmen
0 200 400 600 800m
Maßstab 1 : 10.000 (im Original A1)
Kartengrundlage: Nutzung mit Genehmigung des LGB Brandenburg, © GeoBasis-DE/LGB, LVE 02/09
Topographische Karte 1:10.000 Normalausgabe
Koordinatensystem ETRS 89, Bezugsellipsoid GRS80
Auftraggeber: NaturSchutzFonds Brandenburg - Stiftung öffentlichen Rechts Heinrich-Mann-Allee 18/19 14473 Potsdam
Bearbeitung: Dipl.-Agr.biol. Gabriele Weiß, Dipl.-Ing. Doreen Volsdorf
Stand: 25.08.2015
Kartographie: Dipl.-Biol. Jan Gahsche
Auftragnehmer: ecostrat GmbH Manschnerstr. 10 12203 Berlin
lutra - Gesellschaft für Naturschutz und landschaftsökologische Forschung GbR Förstgener Straße 9 02943 Boxberg OT Tauer

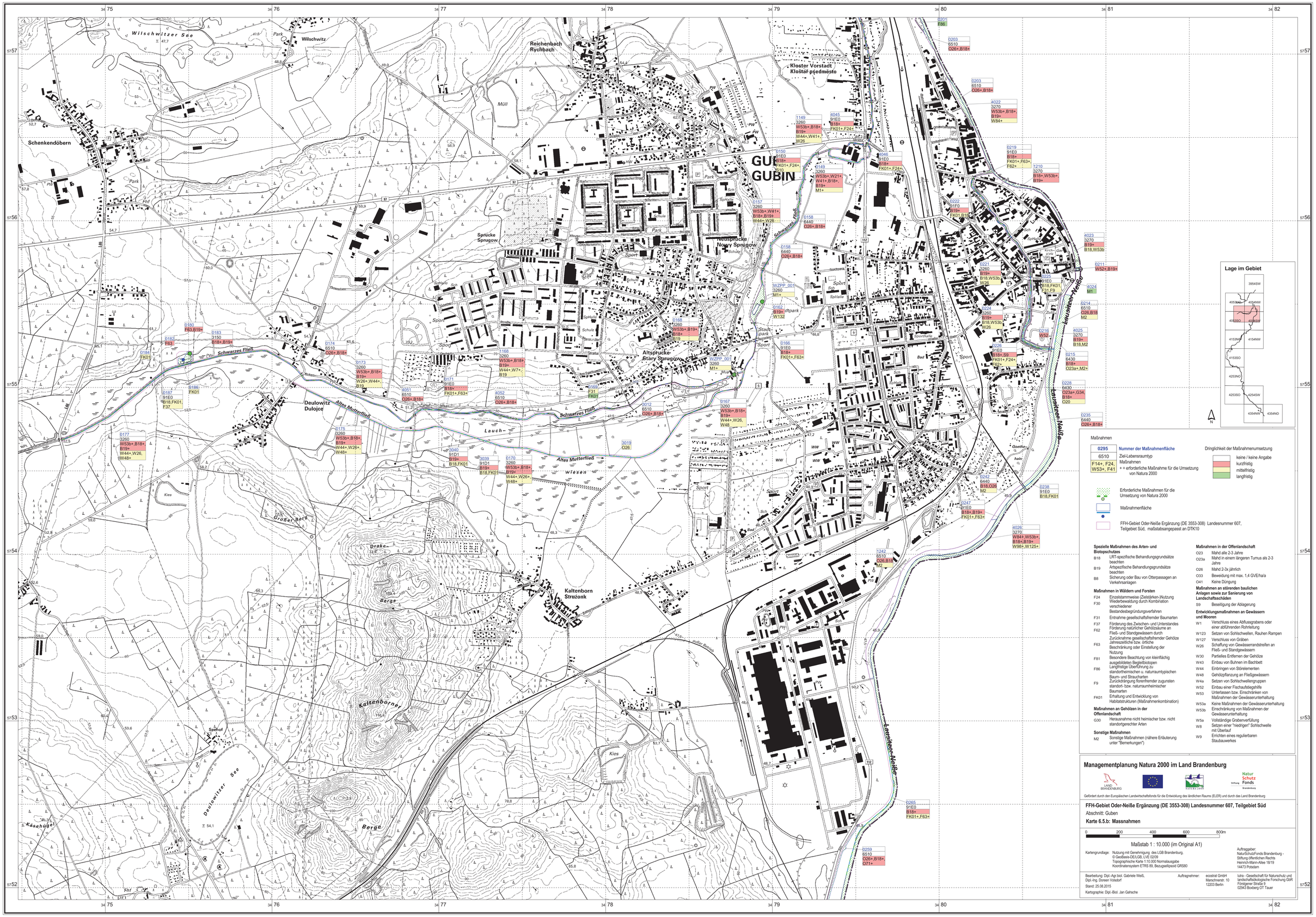

Maßnahmen

0295	Nummer der Maßnahmenfläche
6510	Ziel-Lebensraumtyp
F14+, F24, W53+, F41	Maßnahmen + = erforderliche Maßnahme für die Umsetzung von Natura 2000

Dringlichkeit der Maßnahmenumsetzung

- keine / keine Angabe
- kurzfristig
- mittelfristig
- langfristig

Erforderliche Maßnahmen für die Umsetzung von Natura 2000

Maßnahmenfläche

FFH-Gebiet Oder-Neiße Ergänzung (DE 3553-308) Landesnummer 607, Teilgebiet Süd, maßstabsangepasst an DTK10

Spezielle Maßnahmen des Arten- und Biotopschutzes

B18	LRT-spezifische Behandlungsgrundsätze beachten
B19	Artspezifische Behandlungsgrundsätze beachten
B8	Sicherung oder Bau von Otterpassagen an Verkehrsanlagen

Maßnahmen in Wäldern und Forsten

F24	Einzelstammweise (Zielstärken-)Nutzung
F30	Wiederbewaldung durch Kombination verschiedener Bestandesbegründungsverfahren
F31	Entnahme gesellschaftsfremder Baumarten
F37	Förderung des Zwischen- und Unterstandes
F62	Förderung natürlicher Gehölzsäume an Fließ- und Standgewässern durch Zurücknahme gesellschaftsfremder Gehölze
F63	Jahreszeitliche bzw. örtliche Beschränkung oder Einstellung der Nutzung
F81	Besondere Beachtung von kleinflächig ausgebildeten Begleitbiotopen
F86	Langfristige Überführung zu standortheimischen u. naturraumtypischen Baum- und Straucharten
F9	Zurückdrängung florenfremder zugunsten standort- bzw. naturraumheimischer Baumarten
FK01	Erhaltung und Entwicklung von Habitatstrukturen (Maßnahmenkombination)

Maßnahmen an Gehölzen in der Offenlandschaft

G30	Herausnahme nicht heimischer bzw. nicht standortgerechter Arten

Sonstige Maßnahmen

M2	Sonstige Maßnahmen (nähere Erläuterung unter "Bemerkungen")

Maßnahmen in der Offenlandschaft

O23	Mahd alle 2-3 Jahre
O23a	Mahd in einem längeren Turnus als 2-3 Jahre
O26	Mahd 2-3x jährlich
O33	Beweidung mit max. 1,4 GVE/ha/a
O41	Keine Düngung

Maßnahmen an störenden baulichen Anlagen sowie zur Sanierung von Landschaftsschäden

S9	Beseitigung der Ablagerung

Entwicklungsmaßnahmen an Gewässern und Mooren

W1	Verschluss eines Abflussgrabens oder einer abführenden Rohrleitung
W123	Setzen von Sohlschwellen, Rauhen Rampen
W127	Verschluss von Gräben
W26	Schaffung von Gewässerrandstreifen an Fließ- und Standgewässern
W30	Partielles Entfernen der Gehölze
W43	Einbau von Buhnen im Bachbett
W44	Einbringen von Störelementen
W48	Gehölzpflanzung an Fließgewässern
W4a	Setzen von Sohlschwellengruppen
W52	Einbau einer Fischaufstiegshilfe
W53	Unterlassen bzw. Einschränken von Maßnahmen der Gewässerunterhaltung
W53a	Keine Maßnahmen der Gewässerunterhaltung
W53b	Einschränkung von Maßnahmen der Gewässerunterhaltung
W5a	Vollständige Grabenverfüllung
W8	Setzen einer "niedrigen" Sohlschwelle mit Überlauf
W9	Errichten eines regulierbaren Staubauwerkes

Managementplanung Natura 2000 im Land Brandenburg

LAND BRANDENBURG · NATURA 2000 · Natur Schutz Fonds Stiftung Brandenburg

Gefördert durch den Europäischen Landwirtschaftsfonds für die Entwicklung des ländlichen Raums (ELER) und durch das Land Brandenburg

FFH-Gebiet Oder-Neiße Ergänzung (DE 3553-308) Landesnummer 607, Teilgebiet Süd

Abschnitt: Guben

Karte 6.5.b: Massnahmen

0 200 400 600 800m

Maßstab 1 : 10.000 (im Original A1)

Kartengrundlage: Nutzung mit Genehmigung des LGB Brandenburg, © GeoBasis-DE/LGB, LVE 02/09
Topographische Karte 1:10.000 Normalausgabe
Koordinatensystem ETRS 89, Bezugsellipsoid GRS80

Auftraggeber: NaturSchutzFonds Brandenburg - Stiftung öffentlichen Rechts Heinrich-Mann-Allee 18/19 14473 Potsdam

Bearbeitung: Dipl.-Agr.biol. Gabriele Weiß, Dipl.-Ing. Doreen Volsdorf
Stand: 25.08.2015
Kartographie: Dipl.-Biol. Jan Gahsche

Auftragnehmer: ecostrat GmbH Marschnerstr. 10 12203 Berlin

lutra - Gesellschaft für Naturschutz und landschaftsökologische Forschung GbR Förstgener Straße 9 02943 Boxberg OT Tauer

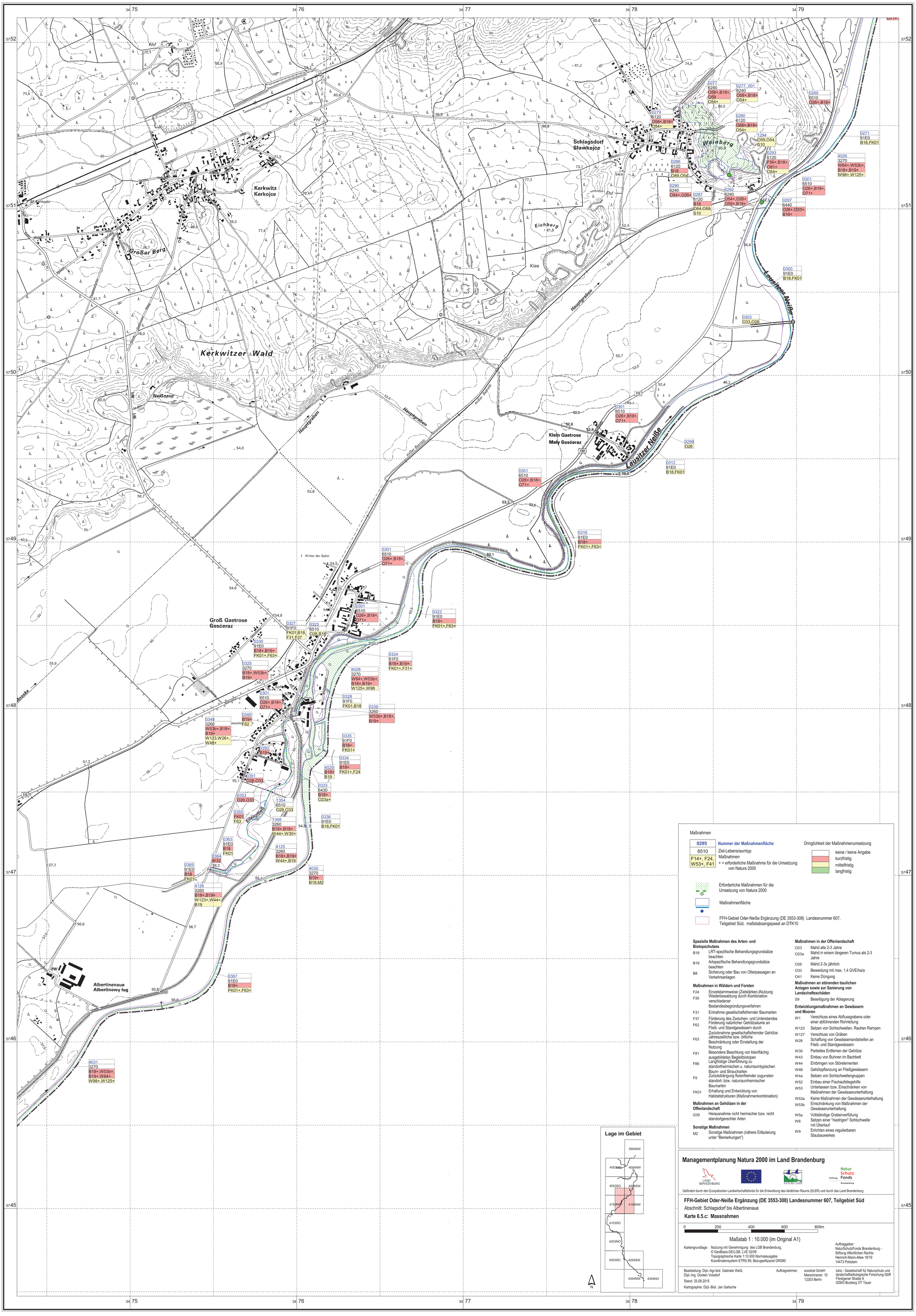

Maßnahmen

0295	Nummer der Maßnahmenfläche
6510	Ziel-Lebensraumtyp
F14+, F24, W53+, F41	Maßnahmen + = erforderliche Maßnahme für die Umsetzung von Natura 2000

Dringlichkeit der Maßnahmenumsetzung

- keine / keine Angabe
- kurzfristig
- mittelfristig
- langfristig

Erforderliche Maßnahmen für die Umsetzung von Natura 2000

Maßnahmenfläche

FFH-Gebiet Oder-Neiße Ergänzung (DE 3553-308) Landesnummer 607, Teilgebiet Süd, maßstabsangepasst an DTK10

Spezielle Maßnahmen des Arten- und Biotopschutzes

- B18 LRT-spezifische Behandlungsgrundsätze beachten
- B19 Artspezifische Behandlungsgrundsätze beachten
- B8 Sicherung oder Bau von Otterpassagen an Verkehrsanlagen

Maßnahmen in Wäldern und Forsten

- F24 Einzelstammweise (Zielstärken-)Nutzung
- F30 Wiederbewaldung durch Kombination verschiedener Bestandesbegründungsverfahren
- F31 Entnahme gesellschaftsfremder Baumarten
- F37 Förderung des Zwischen- und Unterstandes
- F62 Förderung natürlicher Gehölzsäume an Fließ- und Standgewässern durch Zurücknahme gesellschaftsfremder Gehölze
- F63 Jahreszeitliche bzw. örtliche Beschränkung oder Einstellung der Nutzung
- F81 Besondere Beachtung von kleinflächig ausgebildeten Begleitbiotopen
- F86 Langfristige Überführung zu standortheimischen u. naturraumtypischen Baum- und Straucharten
- F9 Zurückdrängung florenfremder zugunsten standort- bzw. naturraumheimischer Baumarten
- FK01 Erhaltung und Entwicklung von Habitatstrukturen (Maßnahmenkombination)

Maßnahmen an Gehölzen in der Offenlandschaft

- G30 Herausnahme nicht heimischer bzw. nicht standortgerechter Arten

Sonstige Maßnahmen

- M2 Sonstige Maßnahmen (nähere Erläuterung unter "Bemerkungen")

Maßnahmen in der Offenlandschaft

- O23 Mahd alle 2-3 Jahre
- O23a Mahd in einem längeren Turnus als 2-3 Jahre
- O26 Mahd 2-3x jährlich
- O33 Beweidung mit max. 1,4 GVE/ha/a
- O41 Keine Düngung

Maßnahmen an störenden baulichen Anlagen sowie zur Sanierung von Landschaftsschäden

- S9 Beseitigung der Ablagerung

Entwicklungsmaßnahmen an Gewässern und Mooren

- W1 Verschluss eines Abflussgrabens oder einer abführenden Rohrleitung
- W123 Setzen von Sohlschwellen, Rauhen Rampen
- W127 Verschluss von Gräben
- W26 Schaffung von Gewässerrandstreifen an Fließ- und Standgewässern
- W30 Partielles Entfernen der Gehölze
- W43 Einbau von Buhnen im Bachbett
- W44 Einbringen von Störelementen
- W48 Gehölzpflanzung an Fließgewässern
- W4a Setzen von Sohlschwellengruppen
- W52 Einbau einer Fischaufstiegshilfe
- W53 Unterlassen bzw. Einschränken von Maßnahmen der Gewässerunterhaltung
- W53a Keine Maßnahmen der Gewässerunterhaltung
- W53b Einschränkung von Maßnahmen der Gewässerunterhaltung
- W5a Vollständige Grabenverfüllung
- W8 Setzen einer "niedrigen" Sohlschwelle mit Überlauf
- W9 Errichten eines regulierbaren Staubauwerkes

Managementplanung Natura 2000 im Land Brandenburg

Gefördert durch den Europäischen Landwirtschaftsfonds für die Entwicklung des ländlichen Raums (ELER) und durch das Land Brandenburg

FFH-Gebiet Oder-Neiße Ergänzung (DE 3553-308) Landesnummer 607, Teilgebiet Süd

Abschnitt: Schlagsdorf bis Albertinenaue

Karte 6.5.c: Massnahmen

0 200 400 600 800m

Maßstab 1 : 10.000 (im Original A1)

Kartengrundlage: Nutzung mit Genehmigung des LGB Brandenburg, © GeoBasis-DE/LGB, LVE 02/09
Topographische Karte 1:10.000 Normalausgabe
Koordinatensystem ETRS 89, Bezugsellipsoid GRS80

Auftraggeber:
NaturSchutzFonds Brandenburg - Stiftung öffentlichen Rechts
Heinrich-Mann-Allee 18/19
14473 Potsdam

Bearbeitung: Dipl.-Agr.biol. Gabriele Weiß, Dipl.-Ing. Doreen Volsdorf
Stand: 25.08.2015
Kartographie: Dipl.-Biol. Jan Gahsche

Auftragnehmer: ecostrat GmbH, Marschnerstr. 10, 12203 Berlin
lutra - Gesellschaft für Naturschutz und landschaftsökologische Forschung GbR, Förstgener Straße 9, 02943 Boxberg OT Tauer

Managementplanung Natura 2000 im Land Brandenburg

Gefördert durch den Europäischen Landwirtschaftsfonds für die Entwicklung des ländlichen Raums (ELER) und durch das Land Brandenburg

FFH-Gebiet Oder-Neiße Ergänzung (DE 3553-308) Landesnummer 607, Teilgebiet Süd

Abschnitt: Grießen bis Briesnig

Karte 6.5.d: Massnahmen

0 200 400 600 800m

Maßstab 1 : 10.000 (im Original A1)

Kartengrundlage: Nutzung mit Genehmigung des LGB Brandenburg, © GeoBasis-DE/LGB, LVE 02/09
Topographische Karte 1:10.000 Normalausgabe
Koordinatensystem ETRS 89, Bezugsellipsoid GRS80

Auftraggeber:
NaturSchutzFonds Brandenburg - Stiftung öffentlichen Rechts
Heinrich-Mann-Allee 18/19
14473 Potsdam

Bearbeitung: Dipl.-Agr.biol. Gabriele Weiß, Dipl.-Ing. Doreen Volsdorf
Stand: 25.08.2015
Kartographie: Dipl.-Biol. Jan Gahsche

Auftragnehmer: ecostrat GmbH, Marschnerstr. 10, 12203 Berlin
Iutra - Gesellschaft für Naturschutz und landschaftsökologische Forschung GbR, Förstgener Straße 9, 02943 Boxberg OT Tauer

Maßnahmen

0295	Nummer der Maßnahmenfläche
6510	Ziel-Lebensraumtyp
F14+, F24, W53+, F41	Maßnahmen + = erforderliche Maßnahme für die Umsetzung von Natura 2000

Dringlichkeit der Maßnahmenumsetzung
- keine / keine Angabe
- kurzfristig
- mittelfristig
- langfristig

Erforderliche Maßnahmen für die Umsetzung von Natura 2000

Maßnahmenfläche

FFH-Gebiet Oder-Neiße Ergänzung (DE 3553-308) Landesnummer 607, Teilgebiet Süd, maßstabsangepasst an DTK10

Spezielle Maßnahmen des Arten- und Biotopschutzes

- B18 LRT-spezifische Behandlungsgrundsätze beachten
- B19 Artspezifische Behandlungsgrundsätze beachten
- B8 Sicherung oder Bau von Otterpassagen an Verkehrsanlagen

Maßnahmen in Wäldern und Forsten

- F24 Einzelstammweise (Zielstärken-)Nutzung
- F30 Wiederbewaldung durch Kombination verschiedener Bestandesbegründungsverfahren
- F31 Entnahme gesellschaftsfremder Baumarten
- F37 Förderung des Zwischen- und Unterstandes
- F62 Förderung natürlicher Gehölzsäume an Fließ- und Standgewässern durch Zurücknahme gesellschaftsfremder Gehölze
- F63 Jahreszeitliche bzw. örtliche Beschränkung oder Einstellung der Nutzung
- F81 Besondere Beachtung von kleinflächig ausgebildeten Begleitbiotopen
- F86 Langfristige Überführung zu standortheimischen u. naturraumtypischen Baum- und Straucharten
- F9 Zurückdrängung florenfremder zugunsten standort- bzw. naturraumheimischer Baumarten
- FK01 Erhaltung und Entwicklung von Habitatstrukturen (Maßnahmenkombination)

Maßnahmen an Gehölzen in der Offenlandschaft

- G30 Herausnahme nicht heimischer bzw. nicht standortgerechter Arten

Sonstige Maßnahmen

- M2 Sonstige Maßnahmen (nähere Erläuterung unter "Bemerkungen")

Maßnahmen in der Offenlandschaft

- O23 Mahd alle 2-3 Jahre
- O23a Mahd in einem längeren Turnus als 2-3 Jahre
- O26 Mahd 2-3x jährlich
- O33 Beweidung mit max. 1,4 GVE/ha/a
- O41 Keine Düngung

Maßnahmen an störenden baulichen Anlagen sowie zur Sanierung von Landschaftsschäden

- S9 Beseitigung der Ablagerung

Entwicklungsmaßnahmen an Gewässern und Mooren

- W1 Verschluss eines Abflussgrabens oder einer abführenden Rohrleitung
- W123 Setzen von Sohlschwellen, Rauhen Rampen
- W127 Verschluss von Gräben
- W26 Schaffung von Gewässerrandstreifen an Fließ- und Standgewässern
- W30 Partielles Entfernen der Gehölze
- W43 Einbau von Buhnen im Bachbett
- W44 Einbringen von Störelementen
- W48 Gehölzpflanzung an Fließgewässern
- W4a Setzen von Sohlschwellengruppen
- W52 Einbau einer Fischaufstiegshilfe
- W53 Unterlassen bzw. Einschränken von Maßnahmen der Gewässerunterhaltung
- W53a Keine Maßnahmen der Gewässerunterhaltung
- W53b Einschränkung von Maßnahmen der Gewässerunterhaltung
- W5a Vollständige Grabenverfüllung
- W8 Setzen einer "niedrigen" Sohlschwelle mit Überlauf
- W9 Errichten eines regulierbaren Staubauwerkes

Lage im Gebiet

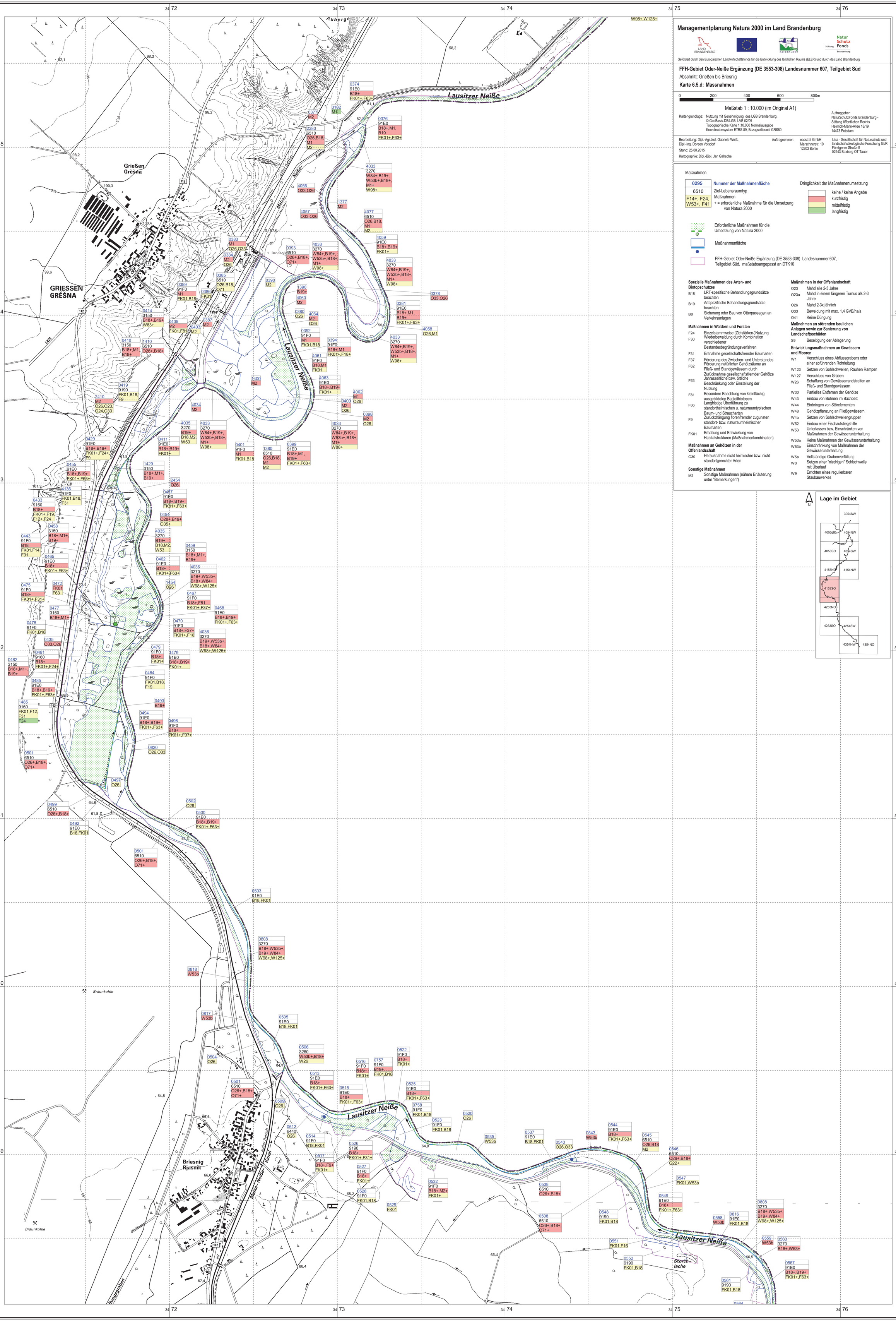

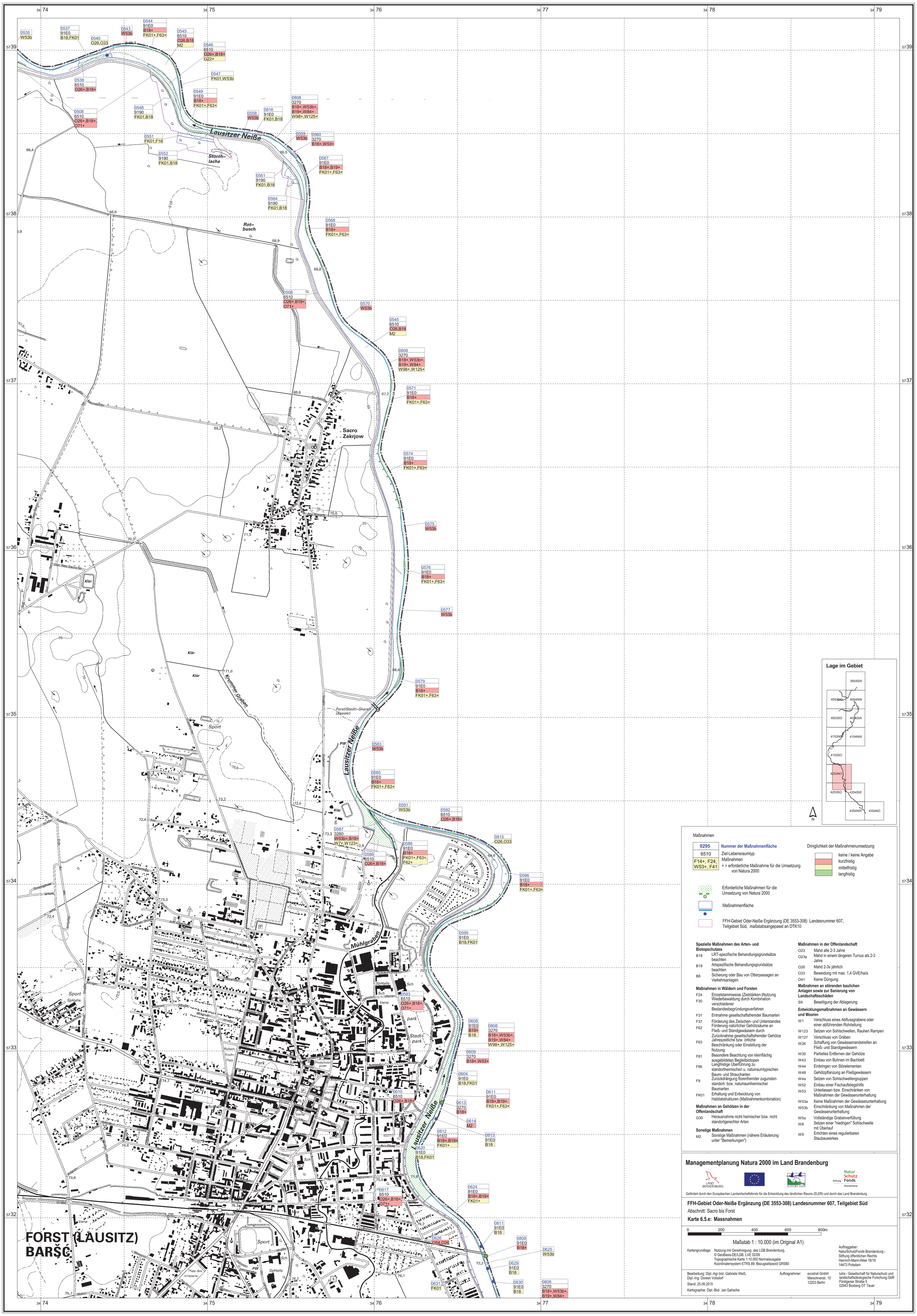
Lausitzer Neiße
Storch-lache
Rot-busch
Sacro
Zakrjow
Klär
Krummer Graben
Sport
Forst(Stadt)-Skaren (Zasieki)
Mühlgraben
Park
Stadt-park
Robert-Koch-Platz
Pestalozzi-platz
Platz des Friedens
FORST (LAUSITZ)
BARŠĆ
Lage im Gebiet
3954SW
4053NO
4054NW
4053SO
4094SW
4153NO
4154NW
4153SO
4253NO
4253SO
4254SW
4354NW
4354NO
N
Maßnahmen
0295 Nummer der Maßnahmenfläche
6510 Ziel-Lebensraumtyp
F14+, F24, W53+, F41 Maßnahmen
+ = erforderliche Maßnahme für die Umsetzung von Natura 2000
Dringlichkeit der Maßnahmenumsetzung
keine / keine Angabe
kurzfristig
mittelfristig
langfristig
Erforderliche Maßnahmen für die Umsetzung von Natura 2000
Maßnahmenfläche
FFH-Gebiet Oder-Neiße Ergänzung (DE 3553-308) Landesnummer 607, Teilgebiet Süd, maßstabsangepasst an DTK10
Spezielle Maßnahmen des Arten- und Biotopschutzes
B18 LRT-spezifische Behandlungsgrundsätze beachten
B19 Artspezifische Behandlungsgrundsätze beachten
B8 Sicherung oder Bau von Otterpassagen an Verkehrsanlagen
Maßnahmen in Wäldern und Forsten
F24 Einzelstammweise (Zielstärken-)Nutzung
F30 Wiederbewaldung durch Kombination verschiedener Bestandesbegründungsverfahren
F31 Entnahme gesellschaftsfremder Baumarten
F37 Förderung des Zwischen- und Unterstandes
F62 Förderung natürlicher Gehölzsäume an Fließ- und Standgewässern durch Zurücknahme gesellschaftsfremder Gehölze
F63 Jahreszeitliche bzw. örtliche Beschränkung oder Einstellung der Nutzung
F81 Besondere Beachtung von kleinflächig ausgebildeten Begleitbiotopen
F86 Langfristige Überführung zu standortheimischen u. naturraumtypischen Baum- und Straucharten
F9 Zurückdrängung florenfremder zugunsten standort- bzw. naturraumheimischer Baumarten
FK01 Erhaltung und Entwicklung von Habitatstrukturen (Maßnahmenkombination)
Maßnahmen an Gehölzen in der Offenlandschaft
G30 Herausnahme nicht heimischer bzw. nicht standortgerechter Arten
Sonstige Maßnahmen
M2 Sonstige Maßnahmen (nähere Erläuterung unter "Bemerkungen")
Maßnahmen in der Offenlandschaft
O23 Mahd alle 2-3 Jahre
O23a Mahd in einem längeren Turnus als 2-3 Jahre
O26 Mahd 2-3x jährlich
O33 Beweidung mit max. 1,4 GVE/ha/a
O41 Keine Düngung
Maßnahmen an störenden baulichen Anlagen sowie zur Sanierung von Landschaftsschäden
S9 Beseitigung der Ablagerung
Entwicklungsmaßnahmen an Gewässern und Mooren
W1 Verschluss eines Abflussgrabens oder einer abführenden Rohrleitung
W123 Setzen von Sohlschwellen, Rauhen Rampen
W127 Verschluss von Gräben
W26 Schaffung von Gewässerrandstreifen an Fließ- und Standgewässern
W30 Partielles Entfernen der Gehölze
W43 Einbau von Buhnen im Bachbett
W44 Einbringen von Störelementen
W48 Gehölzpflanzung an Fließgewässern
W4a Setzen von Sohlschwellengruppen
W52 Einbau einer Fischaufstiegshilfe
W53 Unterlassen bzw. Einschränken von Maßnahmen der Gewässerunterhaltung
W53a Keine Maßnahmen der Gewässerunterhaltung
W53b Einschränkung von Maßnahmen der Gewässerunterhaltung
W5a Vollständige Grabenverfüllung
W8 Setzen einer "niedrigen" Sohlschwelle mit Überlauf
W9 Errichten eines regulierbaren Staubauwerkes
Managementplanung Natura 2000 im Land Brandenburg
LAND BRANDENBURG
NATURA 2000
Natur Schutz Fonds Stiftung Brandenburg
Gefördert durch den Europäischen Landwirtschaftsfonds für die Entwicklung des ländlichen Raums (ELER) und durch das Land Brandenburg
FFH-Gebiet Oder-Neiße Ergänzung (DE 3553-308) Landesnummer 607, Teilgebiet Süd
Abschnitt: Sacro bis Forst
Karte 6.5.e: Massnahmen
0 200 400 600 800m
Maßstab 1 : 10.000 (im Original A1)
Kartengrundlage: Nutzung mit Genehmigung des LGB Brandenburg, © GeoBasis-DE/LGB, LVE 02/09
Topographische Karte 1:10.000 Normalausgabe
Koordinatensystem ETRS 89, Bezugsellipsoid GRS80
Auftraggeber: NaturSchutzFonds Brandenburg - Stiftung öffentlichen Rechts Heinrich-Mann-Allee 18/19 14473 Potsdam
Bearbeitung: Dipl.-Agr.biol. Gabriele Weiß, Dipl.-Ing. Doreen Volsdorf
Stand: 25.08.2015
Kartographie: Dipl.-Biol. Jan Gahsche
Auftragnehmer: ecostrat GmbH Marschnerstr. 10 12203 Berlin
lutra - Gesellschaft für Naturschutz und landschaftsökologische Forschung GbR Förstgener Straße 9 02943 Boxberg OT Tauer

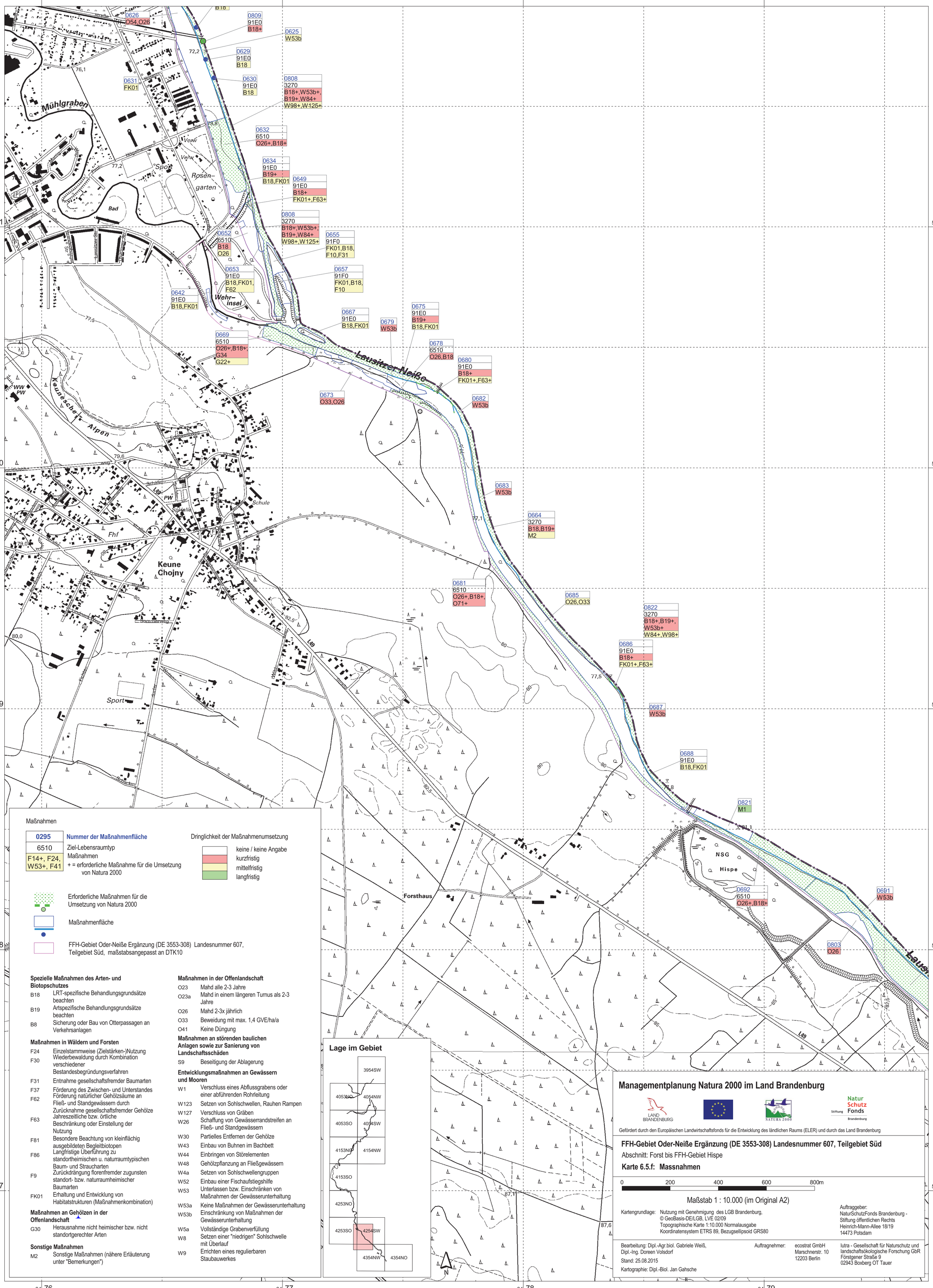

Managementplanung Natura 2000 im Land Brandenburg

Gefördert durch den Europäischen Landwirtschaftsfonds für die Entwicklung des ländlichen Raums (ELER) und durch das Land Brandenburg

FFH-Gebiet Oder-Neiße Ergänzung (DE 3553-308) Landesnummer 607, Teilgebiet Süd

Abschnitt: Forst bis FFH-Gebiet Hispe

Karte 6.5.f: Massnahmen

0 200 400 600 800m

Maßstab 1 : 10.000 (im Original A2)

Kartengrundlage: Nutzung mit Genehmigung des LGB Brandenburg, © GeoBasis-DE/LGB, LVE 02/09
Topographische Karte 1:10.000 Normalausgabe
Koordinatensystem ETRS 89, Bezugsellipsoid GRS80

Auftraggeber:
NaturSchutzFonds Brandenburg - Stiftung öffentlichen Rechts
Heinrich-Mann-Allee 18/19
14473 Potsdam

Bearbeitung: Dipl.-Agr.biol. Gabriele Weiß, Dipl.-Ing. Doreen Volsdorf
Stand: 25.08.2015
Kartographie: Dipl.-Biol. Jan Gahsche

Auftragnehmer: ecostrat GmbH, Marschnerstr. 10, 12203 Berlin
Iutra - Gesellschaft für Naturschutz und landschaftsökologische Forschung GbR, Förstgener Straße 9, 02943 Boxberg OT Tauer

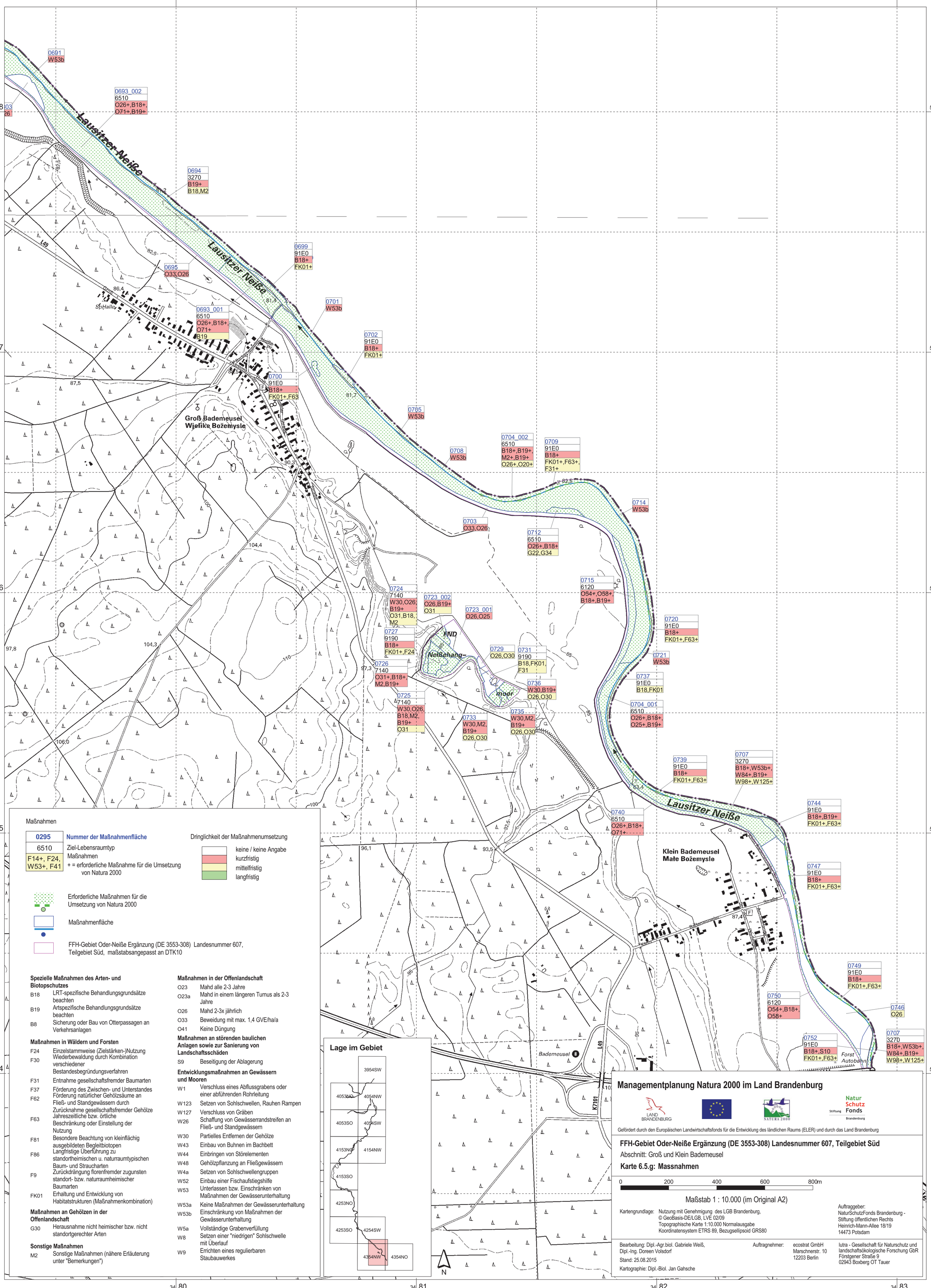
Lausitzer Neiße
Groß Bademeusel
Wjelike Božemysle
Klein Bademeusel
Małe Božemysle
Neißehang-
moor
FND
Forst
Autobahn
Bademeusel
L49
K7101
0691
W53b
0693_002
6510
O26+,B18+,
O71+,B19+
0694
3270
B19+
B18,M2
0699
91E0
B18+
FK01+
0695
O33,O26
0693_001
6510
O26+,B18+,
O71+
B19
0701
W53b
0702
91E0
B18+
FK01+
0700
91E0
B18+
FK01+,F63
0705
W53b
0708
W53b
0704_002
6510
B18+,B19+,
M2+,B19+
O26+,O20+
0709
91E0
B18+
FK01+,F63+,
F31+
0714
W53b
0703
O33,O26
0712
6510
O26+,B18+
G22,G34
0715
6120
O54+,O58+,
B18+,B19+
0720
91E0
B18+
FK01+,F63+
0721
W53b
0737
91E0
B18,FK01
0704_001
6510
O26+,B18+,
O25+,B19+
0724
7140
W30,O26,
B19+
O31,B18,
M2
0723_002
O26,B19+
O31
0723_001
O26,O25
0727
9190
B18+
FK01+,F24
0729
O26,O30
0731
9190
B18,FK01,
F31
0726
7140
O31+,B18+,
M2,B19+
0736
W30,B19+
O26,O30
0725
7140
W30,O26,
B18,M2,
B19+
O31
0733
W30,M2,
B19+
O26,O30
0735
W30,M2,
B19+
O26,O30
0739
91E0
B18+
FK01+,F63+
0707
3270
B18+,W53b+,
W84+,B19+
W98+,W125+
0740
6510
O26+,B18+,
O71+
0744
91E0
B18+,B19+
FK01+,F63+
0747
91E0
B18+
FK01+,F63+
0749
91E0
B18+
FK01+,F63+
0750
6120
O54+,B18+,
O58+
0746
O26
0752
91E0
B18+,S10
FK01+,F63+
0707
3270
B18+,W53b+,
W84+,B19+
W98+,W125+
Maßnahmen
0295 Nummer der Maßnahmenfläche
6510 Ziel-Lebensraumtyp
F14+, F24, W53+, F41 Maßnahmen
+ = erforderliche Maßnahme für die Umsetzung von Natura 2000
Dringlichkeit der Maßnahmenumsetzung
keine / keine Angabe
kurzfristig
mittelfristig
langfristig
Erforderliche Maßnahmen für die Umsetzung von Natura 2000
Maßnahmenfläche
FFH-Gebiet Oder-Neiße Ergänzung (DE 3553-308) Landesnummer 607, Teilgebiet Süd, maßstabsangepasst an DTK10
Spezielle Maßnahmen des Arten- und Biotopschutzes
B18 LRT-spezifische Behandlungsgrundsätze beachten
B19 Artspezifische Behandlungsgrundsätze beachten
B8 Sicherung oder Bau von Otterpassagen an Verkehrsanlagen
Maßnahmen in Wäldern und Forsten
F24 Einzelstammweise (Zielstärken-)Nutzung
F30 Wiederbewaldung durch Kombination verschiedener Bestandesbegründungsverfahren
F31 Entnahme gesellschaftsfremder Baumarten
F37 Förderung des Zwischen- und Unterstandes
F62 Förderung natürlicher Gehölzsäume an Fließ- und Standgewässern durch
F63 Zurücknahme gesellschaftsfremder Gehölze Jahreszeitliche bzw. örtliche Beschränkung oder Einstellung der Nutzung
F81 Besondere Beachtung von kleinflächig ausgebildeten Begleitbiotopen
F86 Langfristige Überführung zu standortheimischen u. naturraumtypischen Baum- und Straucharten
F9 Zurückdrängung florenfremder zugunsten standort- bzw. naturraumheimischer Baumarten
FK01 Erhaltung und Entwicklung von Habitatstrukturen (Maßnahmenkombination)
Maßnahmen an Gehölzen in der Offenlandschaft
G30 Herausnahme nicht heimischer bzw. nicht standortgerechter Arten
Sonstige Maßnahmen
M2 Sonstige Maßnahmen (nähere Erläuterung unter "Bemerkungen")
Maßnahmen in der Offenlandschaft
O23 Mahd alle 2-3 Jahre
O23a Mahd in einem längeren Turnus als 2-3 Jahre
O26 Mahd 2-3x jährlich
O33 Beweidung mit max. 1,4 GVE/ha/a
O41 Keine Düngung
Maßnahmen an störenden baulichen Anlagen sowie zur Sanierung von Landschaftsschäden
S9 Beseitigung der Ablagerung
Entwicklungsmaßnahmen an Gewässern und Mooren
W1 Verschluss eines Abflussgrabens oder einer abführenden Rohrleitung
W123 Setzen von Sohlschwellen, Rauhen Rampen
W127 Verschluss von Gräben
W26 Schaffung von Gewässerrandstreifen an Fließ- und Standgewässern
W30 Partielles Entfernen der Gehölze
W43 Einbau von Buhnen im Bachbett
W44 Einbringen von Störelementen
W48 Gehölzpflanzung an Fließgewässern
W4a Setzen von Sohlschwellengruppen
W52 Einbau einer Fischaufstiegshilfe
W53 Unterlassen bzw. Einschränken von Maßnahmen der Gewässerunterhaltung
W53a Keine Maßnahmen der Gewässerunterhaltung
W53b Einschränkung von Maßnahmen der Gewässerunterhaltung
W5a Vollständige Grabenverfüllung
W8 Setzen einer "niedrigen" Sohlschwelle mit Überlauf
W9 Errichten eines regulierbaren Staubauwerkes
Lage im Gebiet
3954SW
4053NO
4054NW
4053SO
4054SW
4153NO
4154NW
4153SO
4253NO
4253SO
4254SW
4354NW
4354NO
N
Managementplanung Natura 2000 im Land Brandenburg
LAND BRANDENBURG
NATURA 2000
Stiftung Natur Schutz Fonds Brandenburg
Gefördert durch den Europäischen Landwirtschaftsfonds für die Entwicklung des ländlichen Raums (ELER) und durch das Land Brandenburg
FFH-Gebiet Oder-Neiße Ergänzung (DE 3553-308) Landesnummer 607, Teilgebiet Süd
Abschnitt: Groß und Klein Bademeusel
Karte 6.5.g: Massnahmen
0 200 400 600 800m
Maßstab 1 : 10.000 (im Original A2)
Kartengrundlage: Nutzung mit Genehmigung des LGB Brandenburg, © GeoBasis-DE/LGB, LVE 02/09
Topographische Karte 1:10.000 Normalausgabe
Koordinatensystem ETRS 89, Bezugsellipsoid GRS80
Auftraggeber: NaturSchutzFonds Brandenburg - Stiftung öffentlichen Rechts Heinrich-Mann-Allee 18/19 14473 Potsdam
Bearbeitung: Dipl.-Agr.biol. Gabriele Weiß, Dipl.-Ing. Doreen Volsdorf
Stand: 25.08.2015
Kartographie: Dipl.-Biol. Jan Gahsche
Auftragnehmer: ecostrat GmbH Marschnerstr. 10 12203 Berlin
Iutra - Gesellschaft für Naturschutz und landschaftsökologische Forschung GbR Förstgener Straße 9 02943 Boxberg OT Tauer