

## Legende

FFH-Gebiet

### Landnutzung

- Röhrichtgesellschaften
- Standgewässer (einschließlich Uferbereiche, Röhrichte etc.)
- Gras- und Staudenfluren
- Wälder
- Bebaute Gebiete
- Laubgebüsch, Feldgehölze, Alleen, Baumreihen und Baumgruppen
- Verkehrsanlagen und Sonderflächen

### Geschützte Teile von Natur und Landschaft und weitere Schutzgebiete

- Fauna-Flora-Habitate (FFH)
- Vogelschutzgebiete (SPA)
- Naturschutzgebiete (NSG)

### Wasserschutzgebiete

- Schutzzone I
- Schutzzone II
- Schutzzone III
- Schutzzone III A
- Schutzzone III B

Das gesamte Planungsgebiet befindet sich im Landschaftsschutzgebiet Potsdamer Wald- und Havelseengebiet

Datenquellen:  
 Datenlizenz Deutschland - Namensnennung - Version 2.0:  
<https://www.govdata.de/dl-de/by-2-0>; Landesamt für Umwelt Brandenburg;  
 Geobasisdaten:  
 DTK10: © GeoBasis-DE/LGB (2021), dl-de/by-2-0  
 TPO100g: © Bundesamt für Kartografie und Geodäsie 2021,  
 Datenquellen: [http://sg.geodatenzentrum.de/web\\_public/Datenquellen\\_TopPlus\\_Open.pdf](http://sg.geodatenzentrum.de/web_public/Datenquellen_TopPlus_Open.pdf)  
 FFH-Gebiete: <https://metaver.de/trefferanzeige?docuuiid=7DE3A549-769C-4F01-A5E6-B3E25D40975E>;  
 Vogelschutzgebiete: <https://metaver.de/trefferanzeige?docuuiid=F88F1BEB-FD2C-41AE-B3A4-9471174DA7D>;  
 Schutzgebiete (NSG, LSG): <https://metaver.de/trefferanzeige?docuuiid=AB2F53A4-A68E-413F-84C4-A972D2A2DA0B>;  
 Wasserschutzgebiete: <http://metaver.de/trefferanzeige?docuuiid=657B712B-9009-49C0-8C91-A373AA87291A>;  
 Landnutzung und FFH-Gebiet: Stiftung NaturSchutzFonds Brandenburg 2021

## Managementplan für das FFH-Gebiet Streuwiesen bei Werder (Landesnr.: 611, EU-Nr.: DE 3643-304)



### Karte 1: Landnutzung und Schutzgebiete

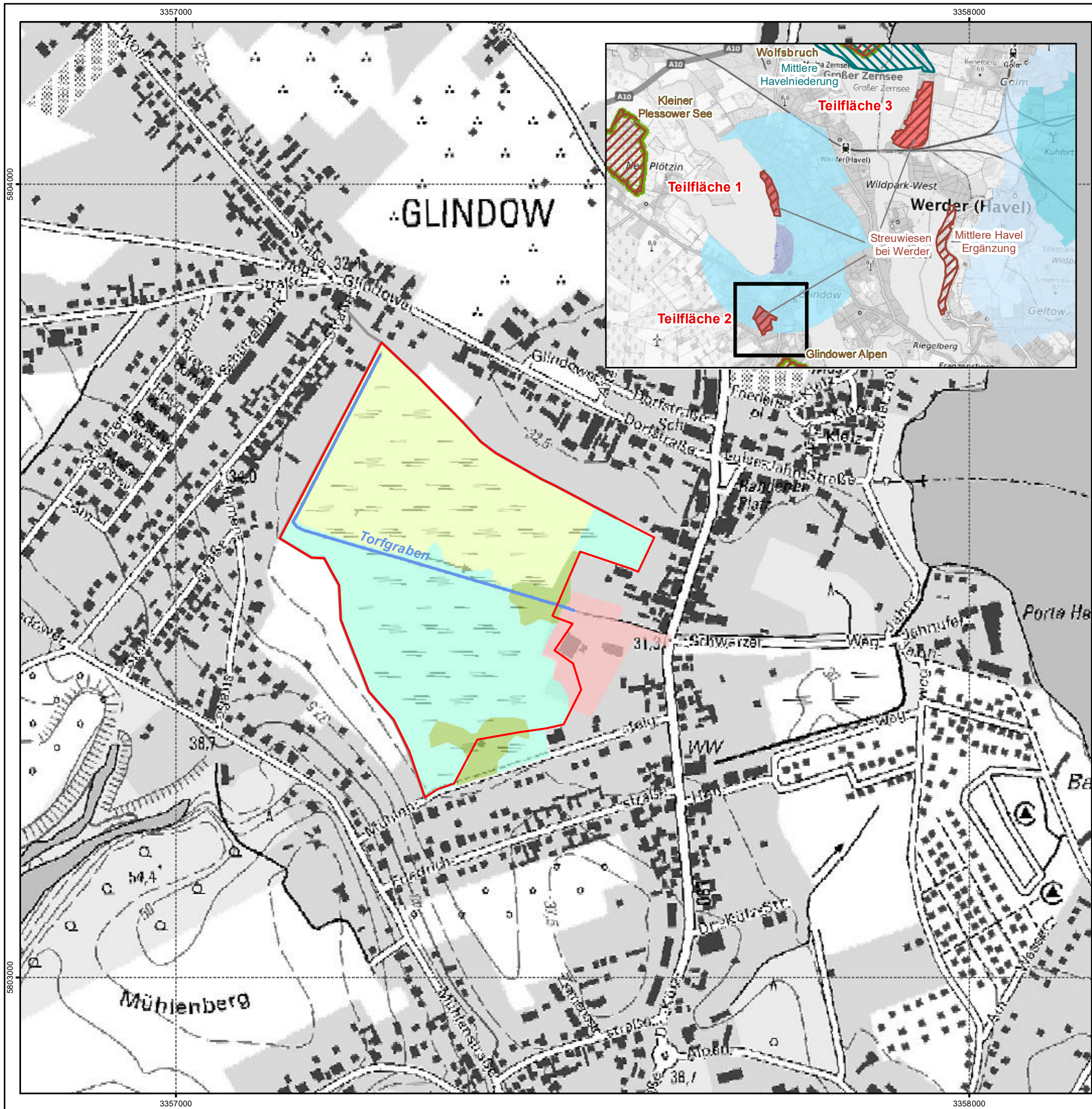
Blatt-Nr.: 1 von 3



Bearbeitung: Nadine Gamrath      Stand: 31.10.2022

Auftraggeber:  
 Stiftung NaturSchutzFonds Brandenburg  
 Heinrich-Mann-Allee 18/19  
 14473 Potsdam

Auftragnehmer:  
 YGGDRASILDiemer  
 Dudenstraße 38  
 10965 Berlin



### Legende

FFH-Gebiet

### Landnutzung

- Moore und Sümpfe
- Gras- und Staudenfluren
- Laubgebüsch, Feldgehölze, Alleen, Baumreihen und Baumgruppen
- Bebaute Gebiete
- Fließgewässer
- Verkehrsanlagen und Sonderflächen

### Geschützte Teile von Natur und Landschaft und weitere Schutzgebiete

- Fauna-Flora-Habitate (FFH)
- Vogelschutzgebiete (SPA)
- Naturschutzgebiete (NSG)

### Wasserschutzgebiete

- Schutzzone I
- Schutzzone II
- Schutzzone III
- Schutzzone III A
- Schutzzone III B

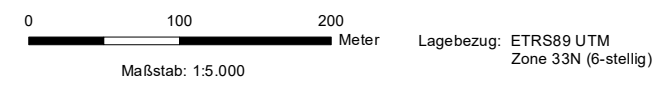
Das gesamte Planungsgebiet befindet sich im Landschaftsschutzgebiet Potsdamer Wald- und Havelseengebiet

Datenquellen:  
 Datenlizenz Deutschland - Namensnennung - Version 2.0:  
<https://www.govdata.de/dl-de/by-2-0>; Landesamt für Umwelt Brandenburg;  
 Geobasisdaten:  
 DTK10: © GeoBasis-DE/LGB (2021), dl-de/by-2-0  
 TPO100g: © Bundesamt für Kartografie und Geodäsie 2021,  
 Datenquellen: [http://sg.geodatenzentrum.de/web\\_public/Datenquellen\\_TopPlus\\_Open.pdf](http://sg.geodatenzentrum.de/web_public/Datenquellen_TopPlus_Open.pdf)  
 FFH-Gebiete: <https://metaver.de/trefferanzeige?docuuiid=7DE3A549-769C-4F01-A5E6-B3E25D40975E>;  
 Vogelschutzgebiete: <https://metaver.de/trefferanzeige?docuuiid=F88F1BEB-FD2C-41AE-B3A4-94711747DA7D>;  
 Schutzgebiete (NSG, LSG): <https://metaver.de/trefferanzeige?docuuiid=AB2F53A4-A68E-413F-84C4-A972D2A2DA0B>;  
 Wasserschutzgebiete: <http://metaver.de/trefferanzeige?docuuiid=657B712B-9009-49C0-8C91-A373AA87291A>;  
 Landnutzung und FFH-Gebiet: Stiftung NaturSchutzFonds Brandenburg 2021

## Managementplan für das FFH-Gebiet Streuwiesen bei Werder (Landesnr.: 611, EU-Nr.: DE 3643-304)



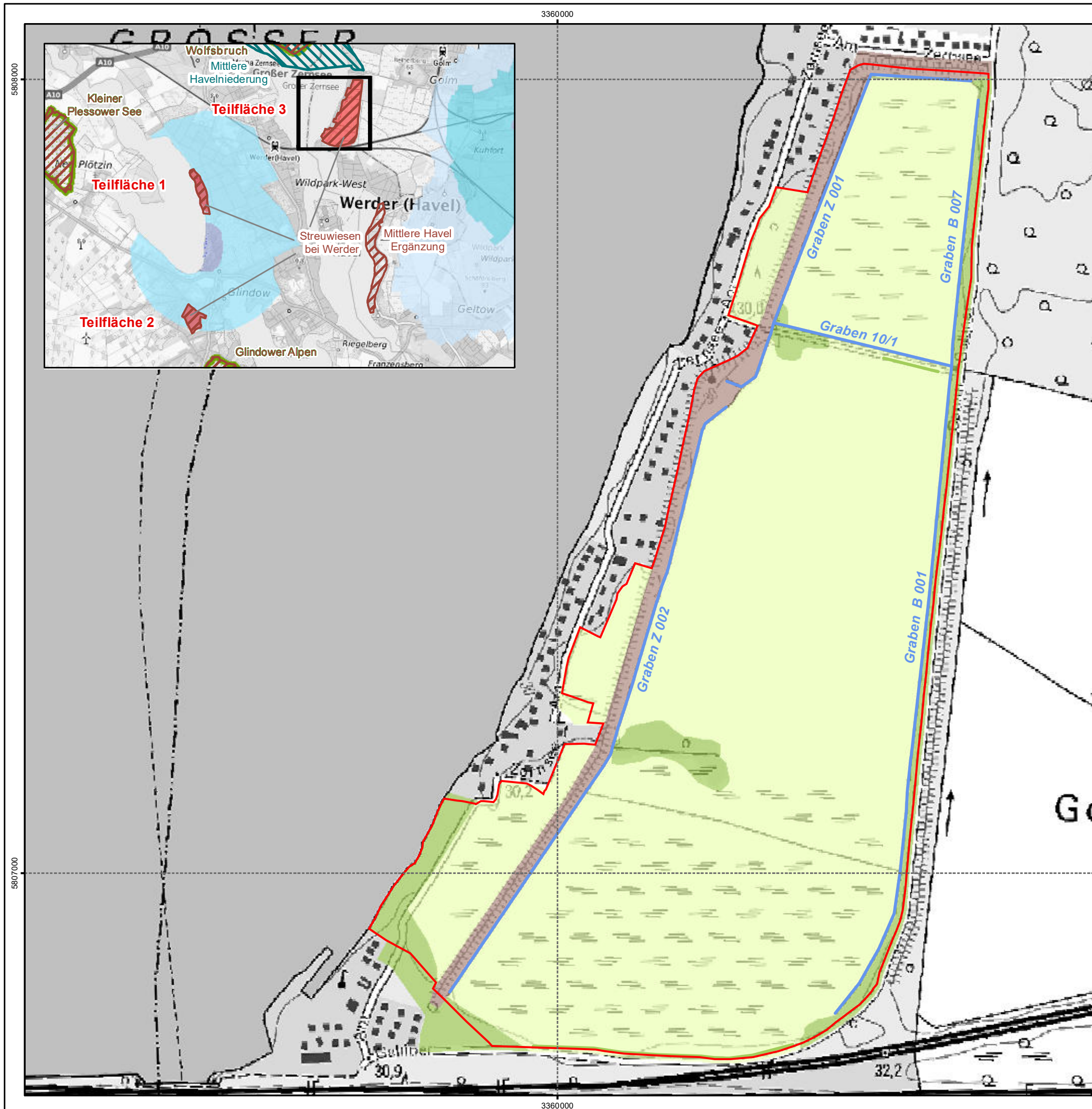
**Karte 1: Landnutzung und Schutzgebiete**  
 Blatt-Nr.: 2 von 3



Bearbeitung: Nadine Gamrath      Stand: 13.01.2022

Auftraggeber:  
 Stiftung NaturSchutzFonds Brandenburg  
 Heinrich-Mann-Allee 18/19  
 14473 Potsdam

Auftragnehmer:  
 YGGDRASILdiemer  
 Dudenstraße 38  
 10965 Berlin



**Legende**

- FFH-Gebiet
- Landnutzung**
- Gras- und Staudenfluren
- Laubgebüsche, Feldgehölze, Alleen, Baumreihen und Baumgruppen
- Sonderbiotope
- Fließgewässer
- Laubgebüsche, Feldgehölze, Alleen, Baumreihen und Baumgruppen
- Geschützte Teile von Natur und Landschaft und weitere Schutzgebiete**
- Fauna-Flora-Habitate (FFH)
- Vogelschutzgebiete (SPA)
- Naturschutzgebiete (NSG)
- Wasserschutzgebiete**
- Schutzzone I
- Schutzzone II
- Schutzzone III
- Schutzzone III A
- Schutzzone III B

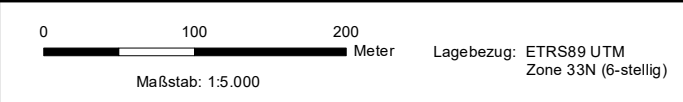
Das gesamte Planungsgebiet befindet sich im Landschaftsschutzgebiet Potsdamer Wald- und Havelseengebiet

Datenquellen:  
 Datenlizenz Deutschland - Namensnennung - Version 2.0:  
<https://www.govdata.de/dl-de/by-2-0>; Landesamt für Umwelt Brandenburg;  
 Geobasisdaten:  
 DTK10: © GeoBasis-DE/LGB (2021), dl-de/by-2-0  
 TPO100g: © Bundesamt für Kartografie und Geodäsie 2021,  
 Datenquellen: [http://sg.geodatenzentrum.de/web\\_public/Datenquellen\\_TopPlus\\_Open.pdf](http://sg.geodatenzentrum.de/web_public/Datenquellen_TopPlus_Open.pdf)  
 FFH-Gebiete: <https://metaver.de/trefferanzeige?docuuiid=7DE3A549-769C-4F01-A5E6-B3E25D40975E>;  
 Vogelschutzgebiete: <https://metaver.de/trefferanzeige?docuuiid=F88F1BEB-FD2C-41AE-B3A4-94711747DA7D>;  
 Schutzgebiete (NSG, LSG): <https://metaver.de/trefferanzeige?docuuiid=AB2F53A4-A68E-413F-84C4-A972D2A2DA0B>;  
 Wasserschutzgebiete: <http://metaver.de/trefferanzeige?docuuiid=657B712B-9009-49C0-8C91-A373AA87291A>;  
 Landnutzung und FFH-Gebiet: Stiftung NaturSchutzFonds Brandenburg 2021

**Managementplan für das FFH-Gebiet  
 Streuwiesen bei Werder  
 (Landesnr.: 611, EU-Nr.: DE 3643-304)**



**Karte 1: Landnutzung und Schutzgebiete**  
 Blatt-Nr.: 3 von 3



Bearbeitung: Nadine Gamrath      Stand: 31.10.2022

Auftraggeber: Stiftung NaturSchutzFonds Brandenburg  
 Heinrich-Mann-Allee 18/19  
 14473 Potsdam

Auftragnehmer: YGGDRASIL Diemer  
 Dudenstraße 38  
 10965 Berlin