

Maßnahmen					
ID	LRT	Art	Maßnahme	Dringlichkeit Maßnahmen-umsetzung	Erhaltungsmaßnahme gem. FFH-RL
3643NW 1002_001	6410		G23	kurzfristig	E
			O41	kurzfristig	E
			O114	laufend	E
			O118	kurzfristig	E
			W105	kurzfristig	E
3643NW 1002_002	6410	Vertangu	G23	kurzfristig	E
			O41	kurzfristig	E
			O114	laufend	E
			O118	kurzfristig	E
			W105	kurzfristig	E
3643NW 1003	6410	Begl. 1340*	G23	kurzfristig	E
			O41	kurzfristig	E
			O114	laufend	E
			O118	kurzfristig	E
			W105	kurzfristig	E
3643NW_ MFP_001		Vertmoul	W105	kurzfristig	E

E = Erhaltung eines günstigen Erhaltungsgrades,
W = Wiederherstellung eines günstigen Erhaltungsgrades,
P = Potentialfläche für FFH-Erhaltungsmaßnahmen

Legende

- FFH-Gebiet
- Maßnahmenfläche (Polygon)
- Erhaltungs-/Potential-Maßnahmen
- 1002 Nummer der Maßnahmenfläche

Bezeichnung der Maßnahmen

- Maßnahmen in der Offenlandschaft**
- O41 Keine Düngung
 - O114 Mahd*
 - O118 Beräumung des Mähgutes/ kein Mulchen
- Maßnahmen an Gehölzen in der Offenlandschaft**
- G23 Beseitigung des Gehölzbestandes
- Maßnahmen an Gewässern und Mooren**
- W105 Maßnahmen zur Erhöhung des Wasserstands von Gewässern*
- sonstige Maßnahmen**
- M1 Erstellung eines hydrologischen Gutachtens
- * Details sind dem Bericht zu entnehmen

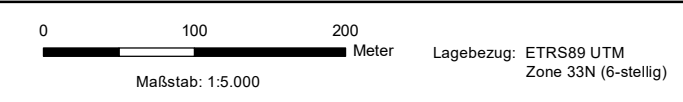
Grundsätzliche Maßnahme: M1

Datenquellen:
Datenlizenz Deutschland - Namensnennung - Version 2.0;
<https://www.govdata.de/dl-de/by-2-0>; Landesamt für Umwelt Brandenburg;
Geobasisdaten: DOP: © GeoBasis-DE/LGB (2022), dl-de/by-2
Planungsdaten und FFH-Gebiet: Stiftung NaturSchutzFonds Brandenburg 2021

Managementplan für das FFH-Gebiet Streuwiesen bei Werder (Landesnr.: 611, EU-Nr.: DE 3643-304)



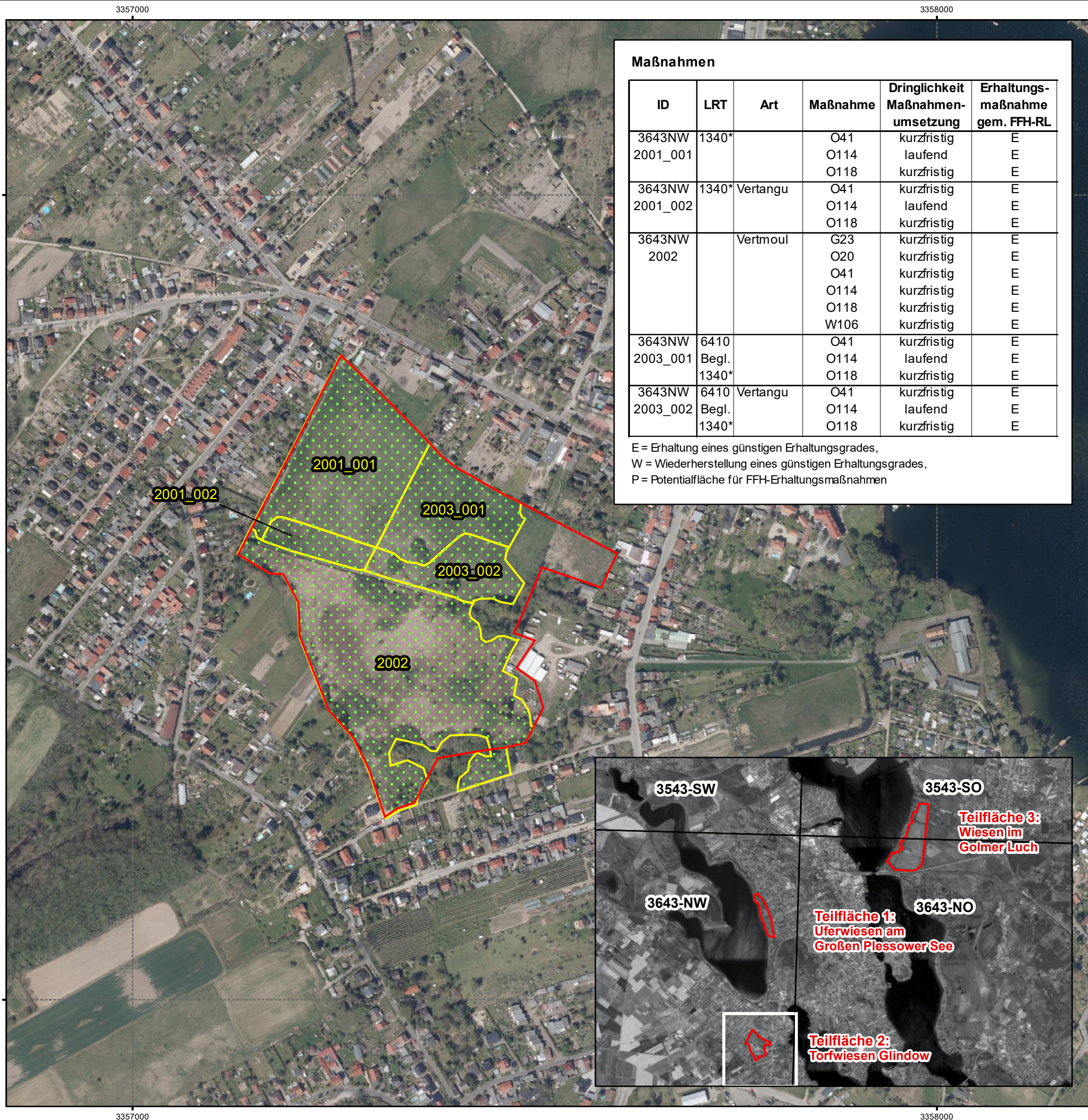
Karte 4: Maßnahmen
Blatt-Nr.: 1 von 3



Bearbeitung: Nadine Gamrath Stand: 07.11.2022

Auftraggeber: Stiftung NaturSchutzFonds Brandenburg
Heinrich-Mann-Allee 18/19
14473 Potsdam

Auftragnehmer: YGGDRASILDiemer
Dudenstraße 38
10965 Berlin



Maßnahmen

ID	LRT	Art	Maßnahme	Dringlichkeit Maßnahmen- umsetzung	Erhaltungs- maßnahme gem. FFH-RL
3643NW 2001_001	1340*		O41	kurzfristig	E
			O114	laufend	E
			O118	kurzfristig	E
3643NW 2001_002	1340*	Vertangu	O41	kurzfristig	E
			O114	laufend	E
			O118	kurzfristig	E
3643NW 2002		Vertmoul	G23	kurzfristig	E
			O20	kurzfristig	E
			O41	kurzfristig	E
			O114	kurzfristig	E
			O118	kurzfristig	E
			W106	kurzfristig	E
3643NW 2003_001	6410 Begl. 1340*		O41	kurzfristig	E
			O114	laufend	E
			O118	kurzfristig	E
3643NW 2003_002	6410 Begl. 1340*	Vertangu	O41	kurzfristig	E
			O114	laufend	E
			O118	kurzfristig	E

E = Erhaltung eines günstigen Erhaltungsgrades,
W = Wiederherstellung eines günstigen Erhaltungsgrades,
P = Potentialfläche für FFH-Erhaltungsmaßnahmen

Legende

- FFH-Gebiet
- Maßnahmenfläche (Polygon)
- Erhaltungsmaßnahme gemäß FFH-Richtlinie/
Potentialfläche Erhaltungsmaßnahme
- 2001 Nummer der Maßnahmenfläche

Bezeichnung der Maßnahmen

- Maßnahmen in der Offenlandschaft**
- O20 Mosaikmähd
 - O41 Keine Düngung
 - O114 Mahd*
 - O118 Beräumung des Mähgutes/ kein Mulchen
- Maßnahmen an Gehölzen in der Offenlandschaft**
- G23 Beseitigung des Gehölzbestandes
- Maßnahmen an Gewässern und Mooren**
- W106 Stauregulierung*
- sonstige Maßnahmen**
- M1 Erstellung eines hydrologischen Gutachtens

* Details sind dem Bericht zu entnehmen

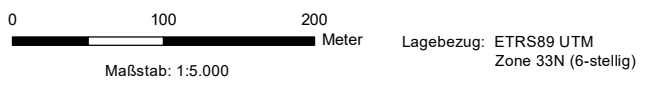
Grundsätzliche Maßnahme: M1

Datenquellen:
Datenlizenz Deutschland - Namensnennung - Version 2.0;
<https://www.govdata.de/dl-de/by-2-0>; Landesamt für Umwelt Brandenburg;
Geobasisdaten:
DOP: © GeoBasis-DE/LGB (2022), dl-de/by-2
Planungsdaten und FFH-Gebiet: Stiftung NaturSchutzFonds Brandenburg 2021

**Managementplan für das FFH-Gebiet
Streuwiesen bei Werder
(Landesnr.: 611, EU-Nr.: DE 3643-304)**



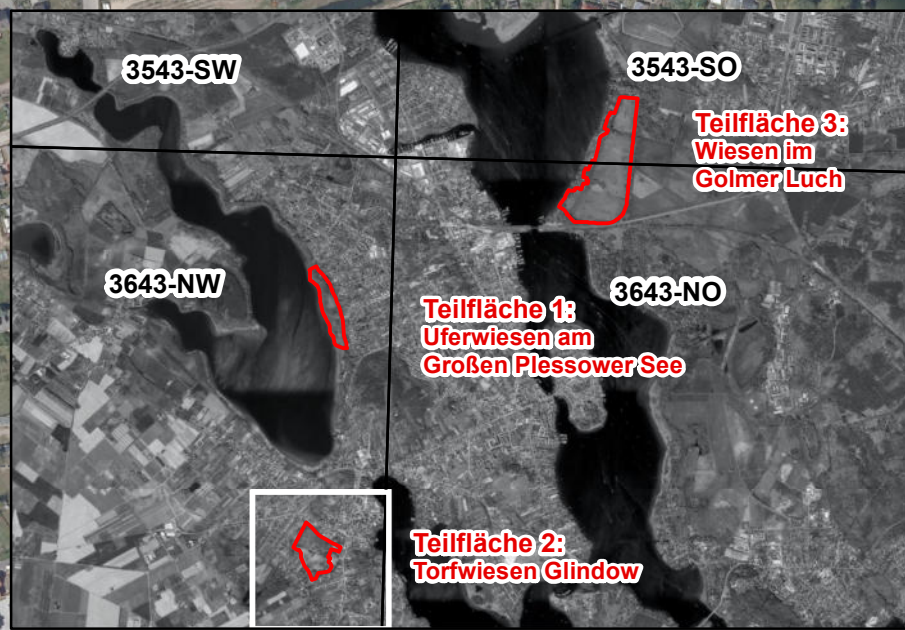
**Karte 4: Maßnahmen
Blatt-Nr.: 2 von 3**



Bearbeitung: Nadine Gamrath Stand: 07.11.2022

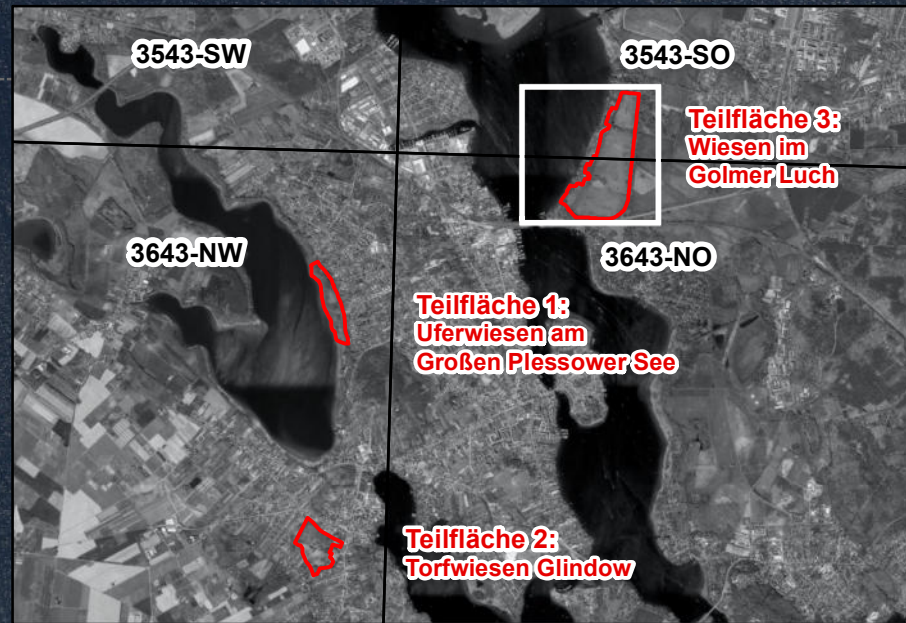
Auftraggeber: Stiftung NaturSchutzFonds Brandenburg
Heinrich-Mann-Allee 18/19
14473 Potsdam

Auftragnehmer: YGGDRASILDiemer
Dudenstraße 38
10965 Berlin



3360000

5808000



Maßnahmen

ID	LRT	Art	Maßnahme	Dringlichkeit Maßnahmen-umsetzung	Erhaltungs-maßnahme gem. FFH-RL
3543SO 3001	6440		O20	kurzfristig	-
			O41	kurzfristig	-
			O114	laufend	-
			O118	kurzfristig	-
			W106	kurzfristig	-
			W160	kurzfristig	-
3543SO 3005	6440		O20	kurzfristig	-
			O41	kurzfristig	-
			O114	laufend	-
			O118	kurzfristig	-
			W106	kurzfristig	-
			W160	kurzfristig	-
3643NO 3008	6440		O20	kurzfristig	E
			O41	kurzfristig	E
			O114	laufend	E
			O118	kurzfristig	E
			W106	kurzfristig	E
			W160	kurzfristig	E
3643NO 3010	6440		O20	kurzfristig	-
			O41	kurzfristig	-
			O114	laufend	-
			O118	kurzfristig	-

E = Erhaltung eines günstigen Erhaltungsgrades,
 W = Wiederherstellung eines günstigen Erhaltungsgrades,
 P = Potentialfläche für FFH-Erhaltungsmaßnahmen

5807000



Legende

- FFH-Gebiet
- Maßnahmenfläche (Polygon)
- Erhaltungsmaßnahme gemäß FFH-Richtlinie/
Potentialfläche Erhaltungsmaßnahme
- 3008 Nummer der Maßnahmenfläche

Bezeichnung der Maßnahmen

Maßnahmen in der Offenlandschaft

- O20 Mosaikmahd
- O41 Keine Düngung
- O114 Mahd*
- O118 Beräumung des Mähgutes/ kein Mulchen

Maßnahmen an Gewässern und Mooren

- W106 Stauregulierung*
- W160 Schöpfwerksbetrieb einstellen oder anpassen*

sonstige Maßnahmen

- M1 Erstellung eines hydrologischen Gutachtens

* Details sind dem Bericht zu entnehmen

Grundsätzliche Maßnahme: M1

Datenquellen:
 Datenlizenz Deutschland - Namensnennung - Version 2.0;
<https://www.govdata.de/dl-de/by-2-0>; Landesamt für Umwelt Brandenburg;
 Geobasisdaten:
 DOP: © GeoBasis-DE/LGB (2022), dl-de/by-2
 Planungsdaten und FFH-Gebiet: Stiftung NaturSchutzFonds Brandenburg 2021

**Managementplan für das FFH-Gebiet
 Streuwiesen bei Werder
 (Landesnr.: 611, EU-Nr.: DE 3643-304)**



Karte 4: Maßnahmen

Blatt-Nr.: 3 von 3



Bearbeitung: Nadine Gamrath Stand: 07.11.2022

Auftraggeber:
 Stiftung NaturSchutzFonds Brandenburg
 Heinrich-Mann-Allee 18/19
 14473 Potsdam

Auftragnehmer:
 YGGDRASILDiemer
 Dudenstraße 38
 10965 Berlin

3360000