

Legende

- FFH-Gebiet
- Eigentümerarten**
- Gebietskörperschaften
- Privateigentum

Datenquellen:

Datenlizenz Deutschland - Namensnennung - Version 2.0; <https://www.govdata.de/dl-de/by-2-0>; Landesamt für Umwelt Brandenburg

DTK10g: © GeoBasis-DE/LGB (2021), dl-de/by-2-0
 TPO100g: © Bundesamt für Kartografie und Geodäsie 2021,
 Datenquellen: http://sg.geodatenzentrum.de/web_public/Datenquellen_TopPlus_Open.pdf

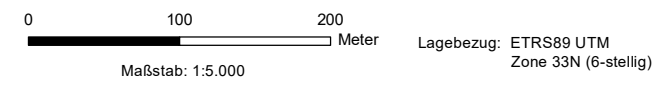
Geofachdaten:
 FFH-Gebiete: Stiftung NaturSchutzFonds Brandenburg, <https://metaver.de/trefferanzeige?docuoid=7DE3A549-769C-4F01-A5E6-B3E25D40975E,dl-de/by-2-0>

ALKIS: © GeoBasis-DE/LGB (2021), dl-de/by-2-0, Daten geändert

Managementplan für das FFH-Gebiet Streuwiesen bei Werder (Landesnr.: 611, EU-Nr.: DE 3643-304)



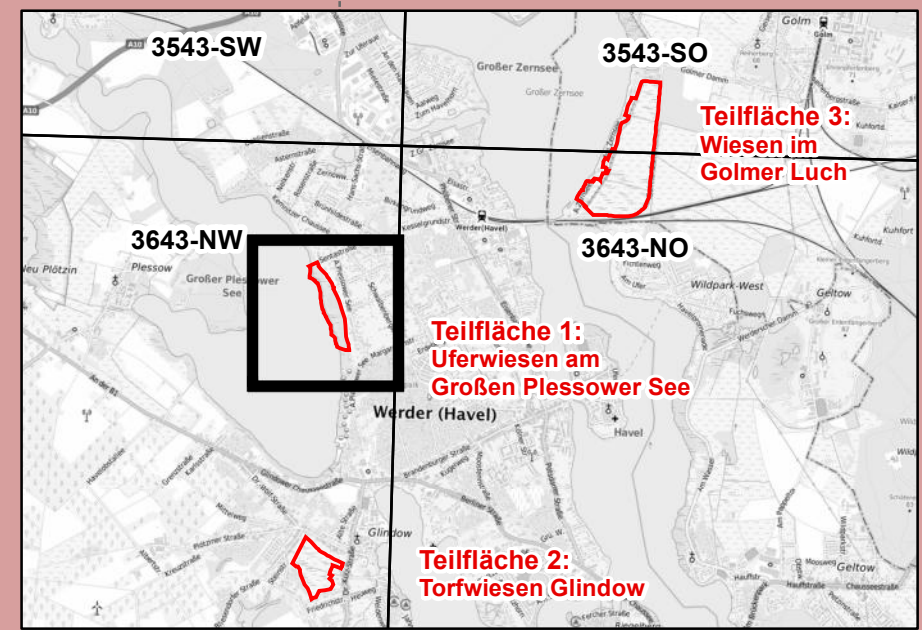
Karte 5: Eigentümerstruktur Blatt-Nr.: 1 von 3

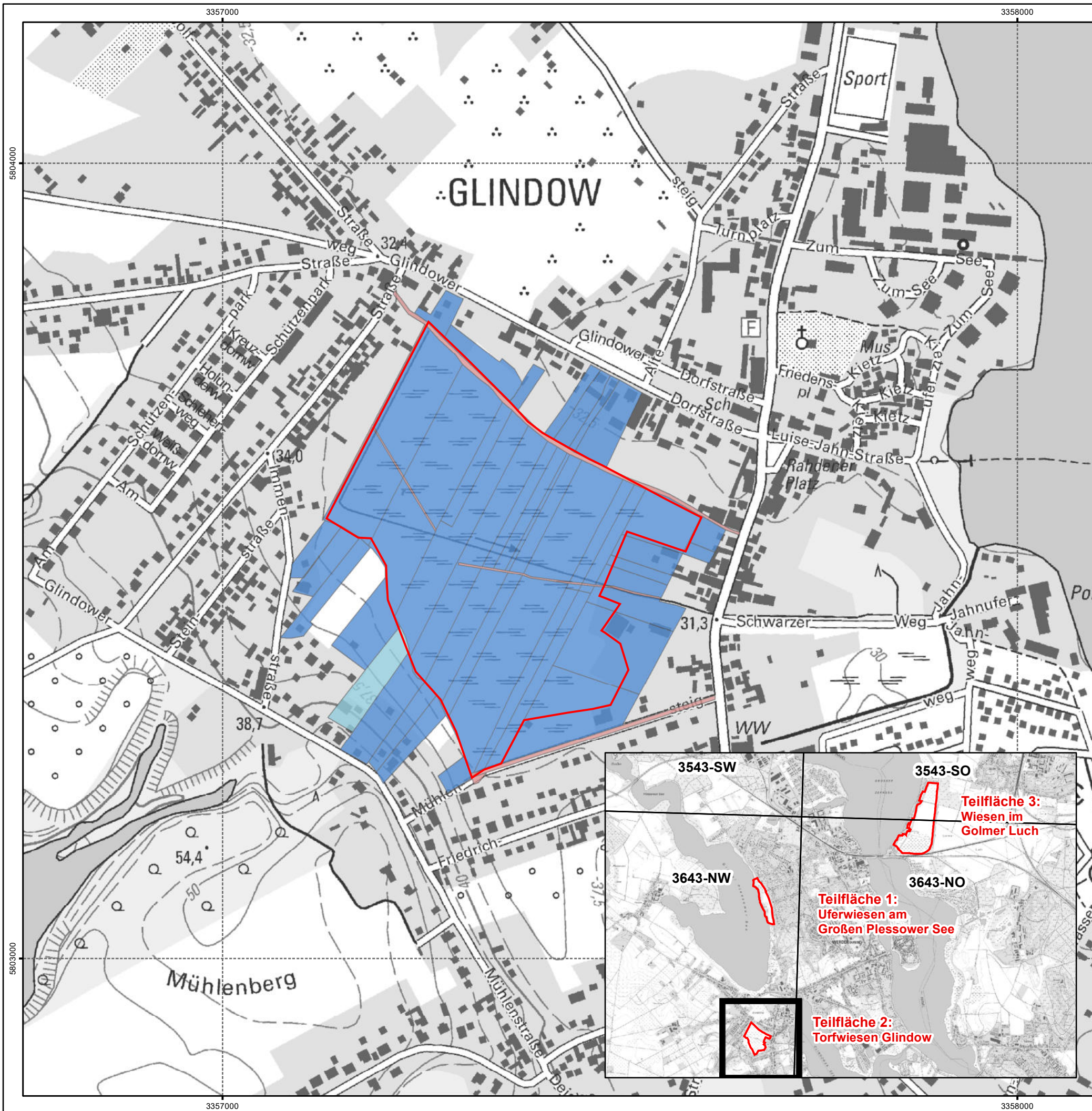


Bearbeitung: Nadine Gamrath Stand: 12.04.2021

Auftraggeber:
 Stiftung NaturSchutzFonds Brandenburg
 Heinrich-Mann-Allee 18/19
 14473 Potsdam

Auftragnehmer:
 YGGDRASILDiemer
 Dudenstraße 38
 10965 Berlin





Legende

- FFH-Gebiet
- Eigentümerarten**
- BVVG (Bodenverwertungs- und -verwaltungs GmbH)
- Gebietskörperschaften
- Privateigentum

Datenquellen:

Datenlizenz Deutschland - Namensnennung - Version 2.0; <https://www.govdata.de/dl-de/by-2-0>; Landesamt für Umwelt Brandenburg

DTK10g: © GeoBasis-DE/LGB (2021), dl-de/by-2-0
 TPO100g: © Bundesamt für Kartografie und Geodäsie 2021,
 Datenquellen: http://sg.geodatenzentrum.de/web_public/Datenquellen_TopPlus_Open.pdf

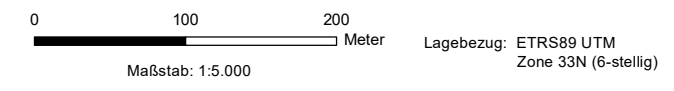
Geofachdaten:
 FFH-Gebiete: Stiftung NaturSchutzFonds Brandenburg, <https://metaver.de/trefferanzeige?docuuiid=7DE3A549-769C-4F01-A5E6-B3E25D40975E,dl-de/by-2-0>

ALKIS: © GeoBasis-DE/LGB (2021), dl-de/by-2-0, Daten geändert

Managementplan für das FFH-Gebiet Streuwiesen bei Werder (Landesnr.: 611, EU-Nr.: DE 3643-304)



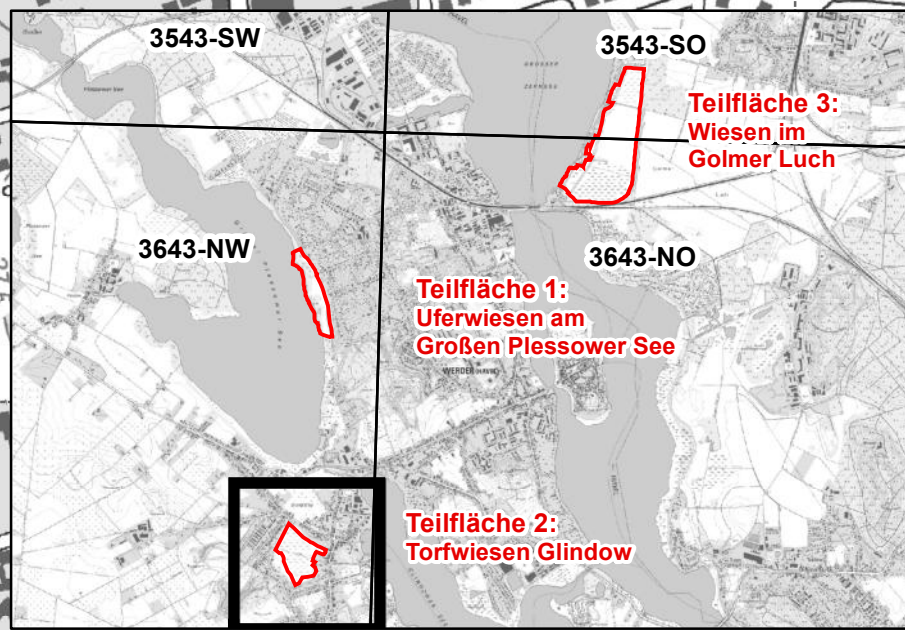
Karte 5: Eigentümerstruktur
 Blatt-Nr.: 2 von 3

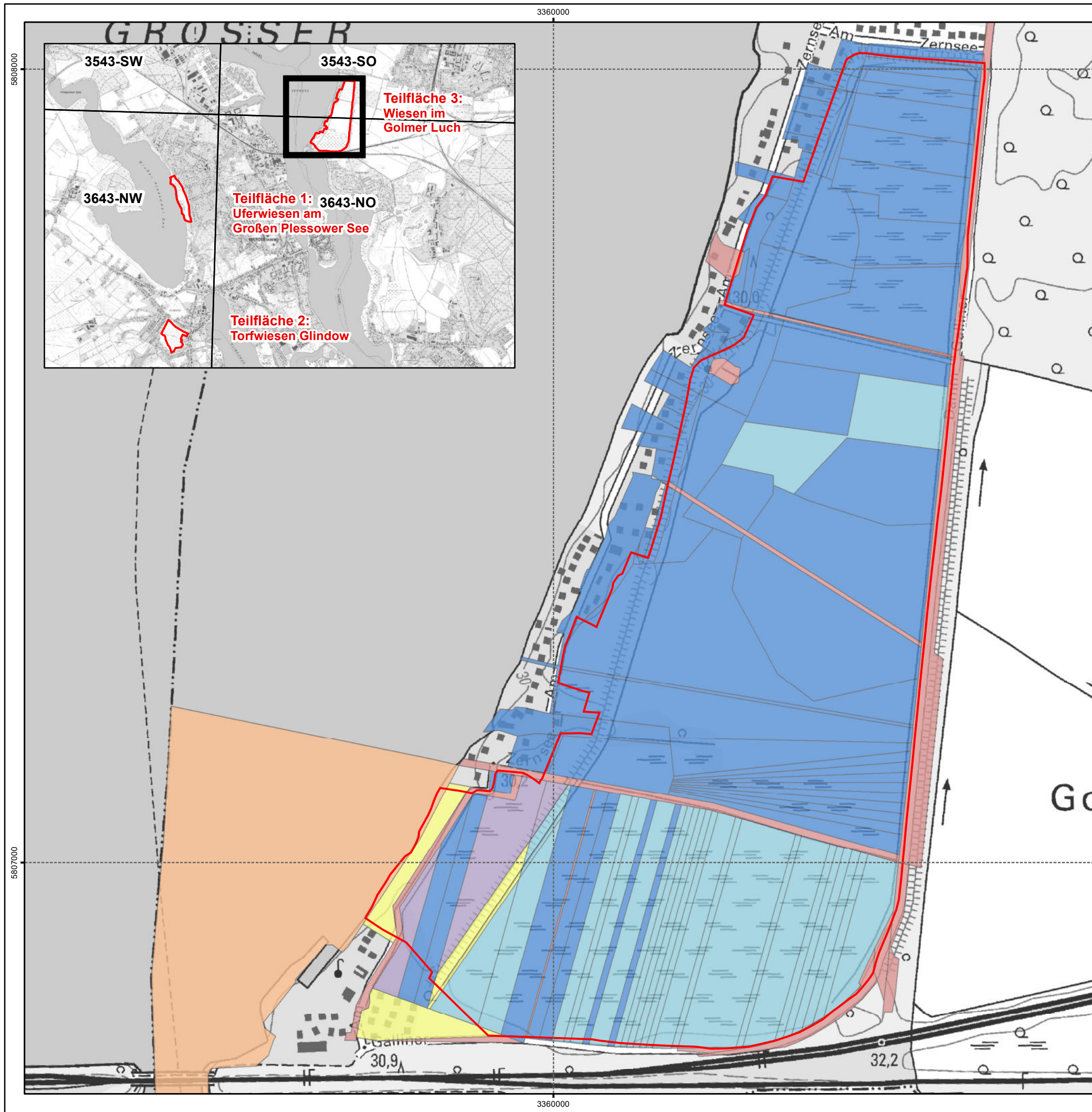


Bearbeitung: Nadine Gamrath Stand: 12.04.2021

Auftraggeber: Stiftung NaturSchutzFonds Brandenburg
 Heinrich-Mann-Allee 18/19
 14473 Potsdam

Auftragnehmer: YGDRASILDiemer
 Dudenstraße 38
 10965 Berlin





Legende

- FFH-Gebiet
- Eigentümerarten**
- Bundesrepublik Deutschland
- BVVG (Bodenverwertungs- und -verwaltungs GmbH)
- Land Brandenburg
- Gebietskörperschaften
- Privateigentum
- Andere Eigentümer

Datenquellen:

Datenlizenz Deutschland - Namensnennung - Version 2.0; <https://www.govdata.de/dl-de/by-2-0>;
 Landesamt für Umwelt Brandenburg

DTK10g; © GeoBasis-DE/LGB (2021), dl-de/by-2-0

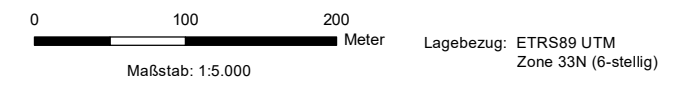
Geofachdaten:
 FFH-Gebiete: Landesamt für Umwelt Brandenburg, <https://metaver.de/trefferanzeige?docuuid=7DE3A549-769C-4F01-A5E6-B3E25D40975E, dl-de/by-2-0>

ALKIS: © GeoBasis-DE/LGB (2021), dl-de/by-2-0, Daten geändert

Managementplan für das FFH-Gebiet Streuwiesen bei Werder (Landesnr.: 611, EU-Nr.: DE 3643-304)



Karte 5: Eigentümerstruktur
 Blatt-Nr.: 3 von 3



Bearbeitung: Nadine Gamrath Stand: 12.04.2021

Auftraggeber:
 Stiftung NaturSchutzFonds Brandenburg
 Heinrich-Mann-Allee 18/19
 14473 Potsdam

Auftragnehmer:
 YGGDRASILDiemer
 Dudenstraße 38
 10965 Berlin