

Managementplan für das FFH-Gebiet
Koppelberg Altgalow (Westteil)
(Landesnr.: 616, EU-Nr.: 3050-304)
Karte 1: Landnutzung und Schutzgebiete

Legende

FFH-Gebiet

Landnutzung

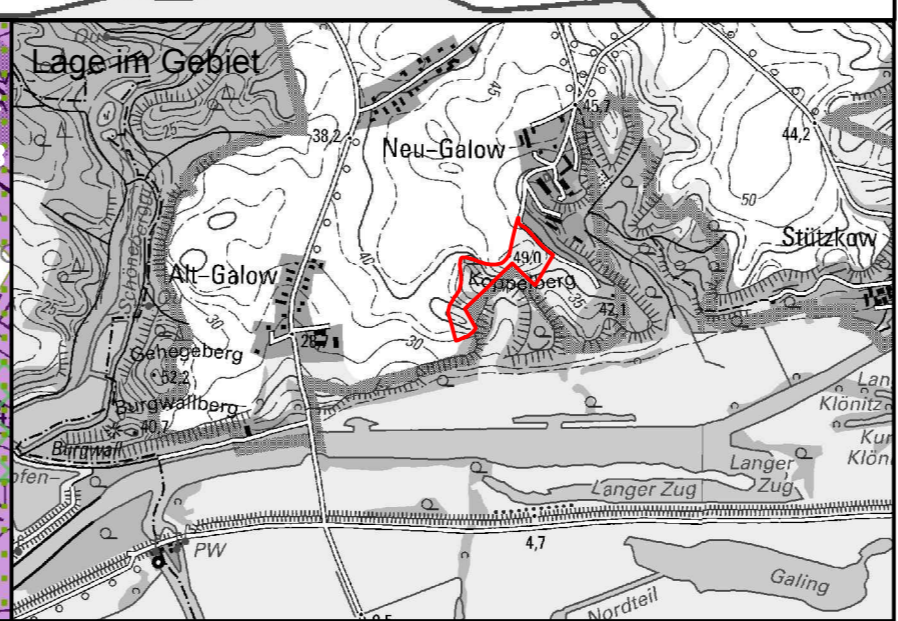

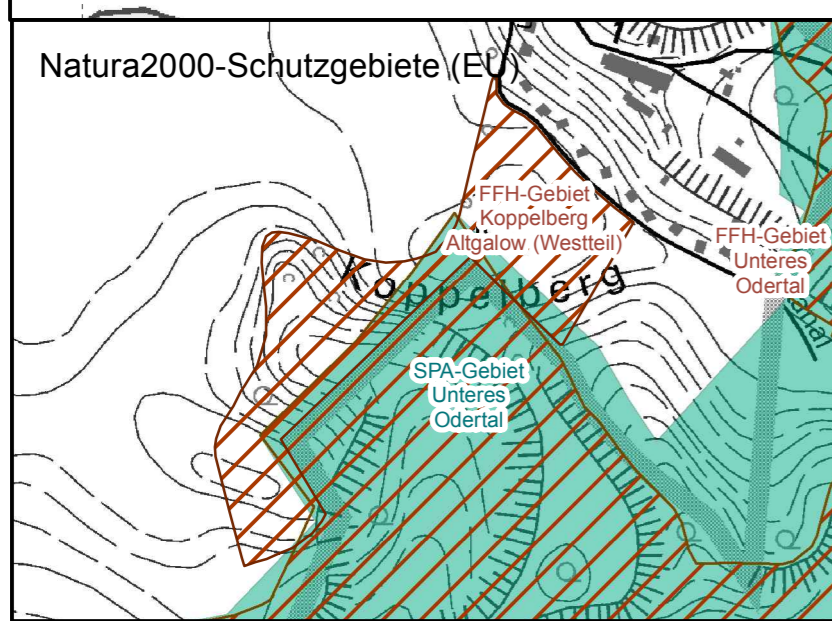
- Gras- und Staudenfluren
- Trockenrasen
- Laubgebüsche, Feldgehölze, Alleen, Baumreihen und Baumgruppen
- Äcker
- Bebaute Gebiete

Geschützte Teile von Natur und Landschaft und weitere Schutzgebiete

- Fauna-Flora-Habitat-Gebiet (FFH)
- Vogelschutzgebiet (SPA)
- Naturschutzgebiet (NSG)
- Landschaftsschutzgebiet (LSG)
- Nationalpark (NatP)

3050-NO Blattschnittnummer TK 10

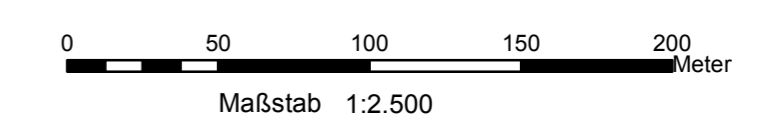
Datenquellen:
Geobasisdaten: LGB © GeoBasis-DE/LGB, 2015, LVE 02/09
Geofachdaten: Datenlizenz Deutschland Namensnennung - Version 2.0;
[https://www.govdata.de/dl-de/by-2-0; dl-de-by-2-0; Namensnennung: "Landesamt für Umwelt Brandenburg"](https://www.govdata.de/dl-de/by-2-0; dl-de-by-2-0; Namensnennung:);
<https://metaver.de/trefferanzeige?docuuiid=7DE3A549-769C-4F01-A5E6-B3E25D40975E>; FFH-Gebiete;
<https://metaver.de/trefferanzeige?docuuiid=F88F1BEB-FD2C-41AE-B3A4-9471174DA7D>; Vogelschutzgebiete (SPA);
<https://metaver.de/trefferanzeige?docuuiid=AB2F53A4-A68E-413F-84C4-A972D2A2DA0B>; Schutzgebiete (NSG, LSG, GSG)
Biotopklassen: Landesamt für Umwelt, 2016



Managementplan für das FFH-Gebiet
Koppelberg Altgalow (Westteil) (Landesnr.: 616, EU-Nr.: 3050-304)



Karte 1: Landnutzung und Schutzgebiete



Bearbeitung: Arge Alnus/Peschel/Szamatolski
Stand: 20.12.2017
Kartographie: Dr. Szamatolski + Partner GbR

Auftraggeber:
Stiftung NaturSchutzFonds Brandenburg
Heinrich-Mann-Allee 18/19
14473 Potsdam

Auftragnehmer:
Arge Alnus/Peschel/Szamatolski
c/o Dr. Szamatolski + Partner GbR
Brunnenstraße 181, 10119 Berlin