








Lebensraumtypen Bestand

-  Kiefern- und Fichtenwälder
-  Standgewässer
-  Trockenrasen
-  Wiesen und Hochstaudenfluren
-  kein FFH-Lebensraumtyp

Entwicklungsflächen

-  Wiesen und Hochstaudenfluren

Gesamtbewertung

-  A: hervorragend
-  B: gut
-  C: durchschnittlich oder beschränkt
-  E: LRT-Entwicklungsfläche

kartierte FFH-Lebensraumtypen


- 2330 Dünen mit offenen Grasflächen mit *Corynephorus* und *Agrostis*
 - 3140 Oligo- bis mesotrophe kalkhaltige Gewässer mit benthischer Vegetation aus Armeleuchteralgen
 - 3150 Natürliche eutrophe Seen mit einer Vegetation des Magnopotamions oder Hydrocharitons
 - 6120 Trockene, kalkreiche Sandrasen*
 - 6214 Halbtrockenrasen sandig-lehmiger basenreicher Böden (* Bestände mit bemerkenswerten Orchideen)
 - 6510 Magere Flachland-Mähwiesen (*Alopecurus pratensis*, *Sanguisorba officinalis*)
 - 91T0 Mitteleuropäische Flechten-Kiefernwälder
- * prioritärer Lebensraum

Ohne Darstellung
(kleinflächige Vorkommen als Begleitbiotop)

- 2330 Dünen mit offenen Grasflächen mit *Corynephorus* und *Agrostis*
- 6214 Halbtrockenrasen sandig-lehmiger basenreicher Böden (* Bestände mit bemerkenswerten Orchideen)

Kartierungszeitraum: 06/2006 - 08/2012

Weitere Themen

-  FFH-Gebietsgrenze (Grenzabstimmung NSF 11/2012)


Managementplanung Natura 2000 im Land Brandenburg



Gefördert durch den Europäischen Landwirtschaftsfonds für die Entwicklung des ländlichen Raums (ELER) und durch das Land Brandenburg

FFH-Gebiet 638 - Spereberger Gipsbrüche

Karte 3-1: Lebensraumtypen gemäß Anhang I der FFH-Richtlinie



Maßstab 1:7 500

Kartgrundlage: Digitale Daten der Landesvermessung und Geobasisinformation Brandenburg, Nutzung mit Genehmigung des LGB Brandenburg, LVE 02/09 © GeoBasis-DE/LGB, DTK10 (Stand 2012)
Digitale Topographische Karte 1:10.000
Koordinatensystem ETRS 89, Bezugsellipsoid GRS80
Kartographie: LUGV / ÖZ

Auftraggeber:
NaturSchutzFonds Brandenburg -
Stiftung öffentlichen Rechts
Heinrich-Mann-Allee 18/19
14473 Potsdam

Bearbeitung: planland GbR
Stand: 02.02.2015

