







Lebensraumtypen

Erhaltungszustand

-  A: hervorragender Erhaltungszustand
-  B: guter Erhaltungszustand
-  C: durchschnittlicher oder beschränkter Erhaltungszustand
-  E: Entwicklungsfläche
-  keine Angabe
-  geschütztes Biotop nach § 30 BNatSchG i. V. m. § 18 BbgNatSchAG

Erhaltungszustand gemäß:

- Richtlinie 92/43/EWG des Rates vom 21. Mai 1992 zur Erhaltung der natürlichen Lebensräume sowie der wildlebenden Tiere und Pflanzen

- 97/266/EG: Entscheidung der Kommission vom 18. Dezember 1996 über das Formular für die Übermittlung von Informationen zu den im Rahmen von NATURA 2000 vorgeschlagenen Gebieten

Landesumweltamt Brandenburg (Hrsg.) 2004: Biotopkartierung Brandenburg Band 1: Kartierungsanleitung und Anlagen. Potsdam. 312 S.

kartierte FFH-Lebensraumtypen


- 2330 Dünen mit offenen Grasflächen mit *Corynephorus* und *Agrostis*
 - 3140 Oligo- bis mesotrophe kalkhaltige Gewässer mit benthischer Vegetation aus Armeleuchteralgen
 - 3150 Natürliche eutrophe Seen mit einer Vegetation des Magnopotamions oder Hydrocharitons
 - 6120 Trockene, kalkreiche Sandrasen*
 - 6214 Halbtrockenrasen sandig-lehmiger basenreicher Böden (* Bestände mit bemerkenswerten Orchideen)
 - 6510 Magere Flachland-Mähwiesen (*Alopecurus pratensis*, *Sanguisorba officinalis*)
 - 91T0 Mitteleuropäische Flechten-Kiefernwälder
- * prioritärer Lebensraum

Ohne Darstellung
(kleinflächige Vorkommen als Begleitbiotop)

- 2330 Dünen mit offenen Grasflächen mit *Corynephorus* und *Agrostis*
- 6214 Halbtrockenrasen sandig-lehmiger basenreicher Böden (* Bestände mit bemerkenswerten Orchideen)

Kartierungszeitraum: 06/2006 - 08/2012

Weitere Themen

-  FFH-Gebietsgrenze (Grenzabstimmung NSF 11/2012)

Managementplanung Natura 2000 im Land Brandenburg



FFH-Gebiet 638 - Spereberger Gipsbrüche

Karte 3-2: Bestand/Bewertung der Lebensraumtypen nach Anhang I FFH-RL sowie weitere wertgebende Biotope

0 125 250 375 500 Meter

Maßstab 1:7 500

Kartgrundlage: Digitale Daten der Landesvermessung und Geobasisinformation Brandenburg. Nutzung mit Genehmigung des LGB Brandenburg, LVE 02/09 © GeoBasis-DE/LGB, DTK10 (Stand 2012)
Digitale Topographische Karte 1:10.000
Koordinatensystem ETRS 89, Bezugsellipsoid GRS80
Kartographie: LUGV / ÖZ

Auftraggeber:
NaturSchutzFonds Brandenburg -
Stiftung öffentlichen Rechts
Heinrich-Mann-Allee 18/19
14473 Potsdam

Bearbeitung: planland GbR
Stand: 02.02.2015

Auftragnehmer: **planland**
Planungsgruppe
Landschaftsentwicklung
 Institut für angewandte
Gewässerökologie GmbH

