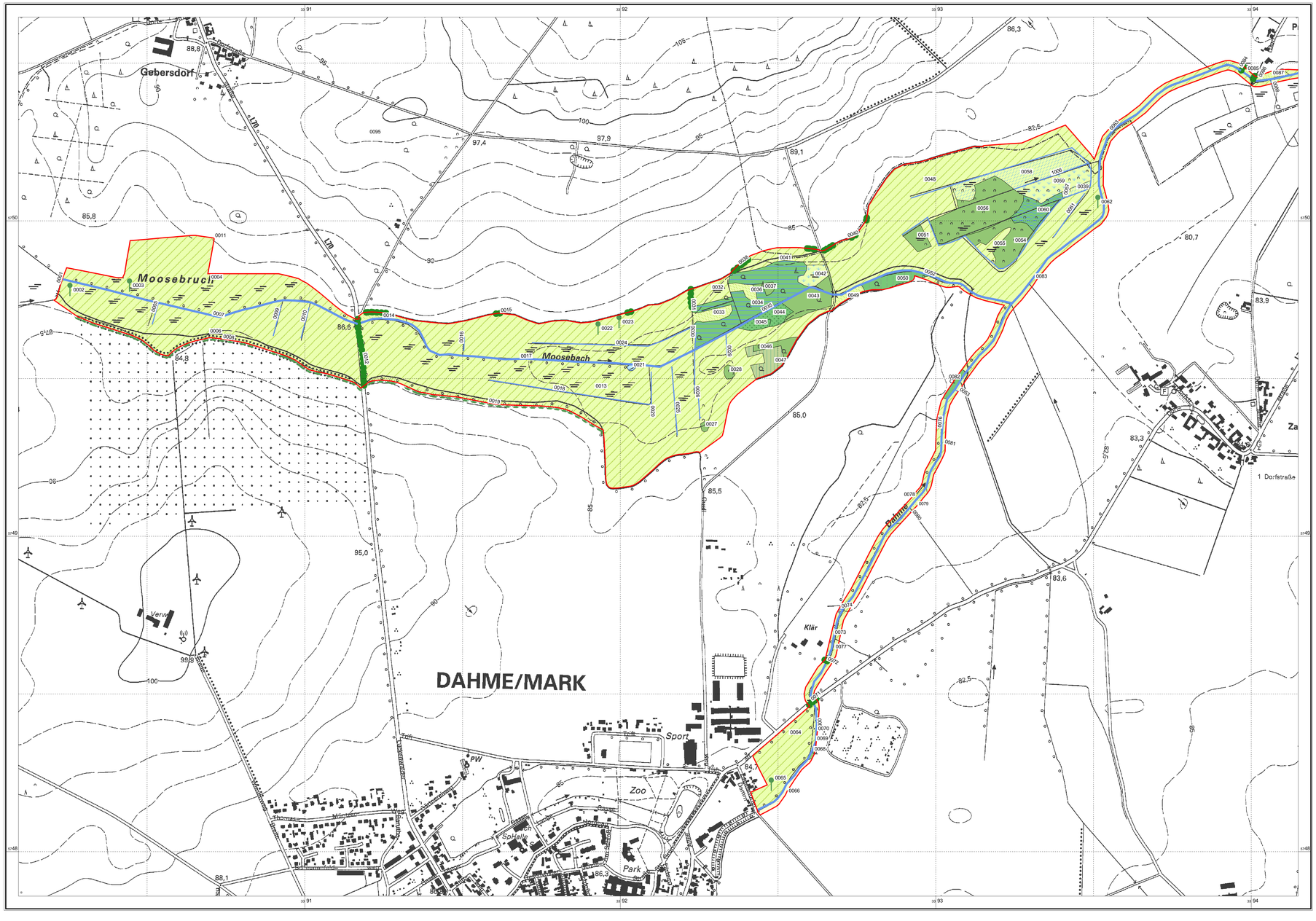

Biotoptypengruppen

- temporäre und ganzjährig wasserführende Kleingewässer
- wechselfeuchtes Auengrünland; Feuchtweiden und Flutrasen; wiedervernässtes Grasland
- Frischwiesen, -weiden und Scherrasen
- Grünlandbrachen und Staudenfluren feuchter Standorte
- Grünlandbrachen und Staudenfluren frischer Standorte
- Laubgebüsche; Feldgehölze
- Moor- und Bruchwälder
- Erlen-Eschen-Wälder; Auenwälder
- Vorwälder
- naturnahe Laubwälder
- Laubholzforsten
- intensiv genutzte Äcker
- Gärten
- Quellen; Bäche, Flüsse, Ströme und Altarme
- Kanäle und Gräben
- Laubgebüsche, Feldgehölze, Hecken und Windschutzstreifen
- Alleen und Baumreihen
- Solitärbäume und Baumgruppen
- Blattschnitte
- 379 Gebietsnummern
- FFH-Gebiet 639 "Dahmetal Ergänzung" (Grenzanpassung nach DTK 10 Stand 2012)

Lage im Gebiet

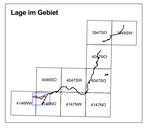

Managementplanung Natura 2000 im Land Brandenburg

NaturSchutzFonds Brandenburg

Gefördert durch den Europäischen Landwirtschaftsfonds für die Entwicklung des ländlichen Raums (ELER) und durch das Land Brandenburg

FFH-Gebiet 639 "Dahmetal Ergänzung"

Karte 1a: Biotoptypen

0 100 200 300 400 Meter

Maßstab 1:5 000

Kartengrundlage: Digitale Daten der Landesvermessung und Geobasisinformation Brandenburg. Verwendung mit Genehmigung. Nr. GB-G 199. Topographische Karte 1:10.000 Normalausgabe Koordinatensystem ETRS 89, Bezugsellipsoid GRS80

Auftraggeber:
NaturSchutzFonds Brandenburg -
Stiftung öffentlichen Rechts
Heinrich-Mann-Allee 18/19
14473 Potsdam

Bearbeitung: Dr. Anselm Krumbiegel, Karin Morgenstern, Jeanine Taut

Stand: 10.06.2013

Kartographie: Jeanine Taut

Auftragnehmer:
RANA - Büro für Ökologie und Naturschutz
Frank Meyer
Mühlweg 39
06114 Halle (Saale)

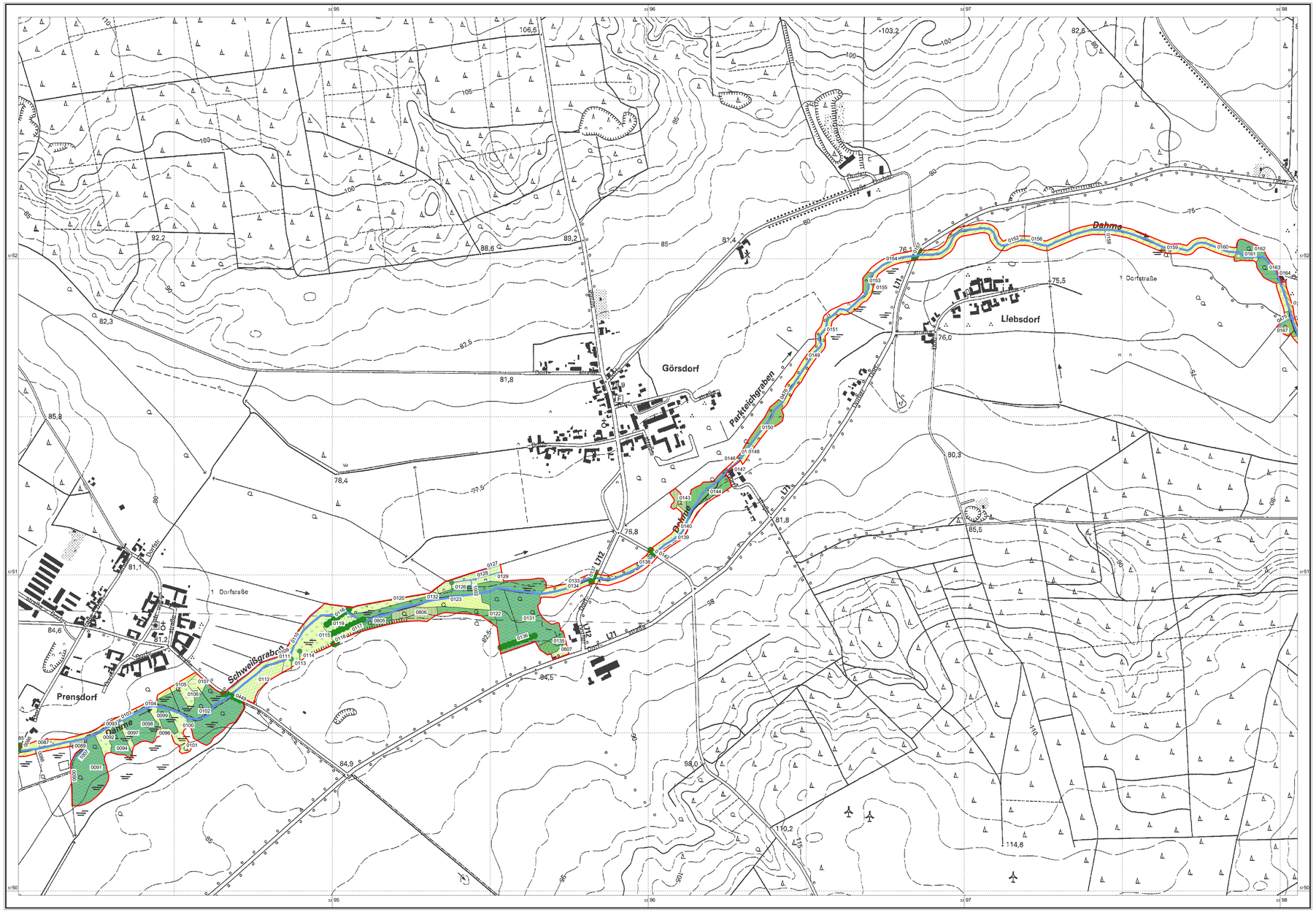

Biotoptypengruppen

- Großseggenwiesen
- Feuchtwiesen nährstoffreicher Standorte
- wechselfeuchtes Auengrünland; Feuchtweiden und Flutrasen; wiedervernässtes Grasland
- Frischwiesen, -weiden und Scherrasen
- Grünlandbrachen und Staudenfluren feuchter Standorte
- Grünlandbrachen und Staudenfluren frischer Standorte
- Laubgebüsche; Feldgehölze
- Solitärbäume und Baumgruppen
- Moor- und Bruchwälder
- Erlen-Eschen-Wälder; Auenwälder
- Eichen-Hainbuchenwälder; Ahorn-Eschenwälder
- Eichenmischwälder
- naturnahe Laubwälder
- Laubholzforsten
- intensiv genutzte Äcker
- Gärten
- Siedlungsbiotope
- Quellen; Bäche, Flüsse, Ströme und Altarme
- Kanäle und Gräben
- Alleen und Baumreihen
- Verkehrsflächen
- Solitärbäume und Baumgruppen
- Blattschnitte

379 Gebietsnummern

FFH-Gebiet "Dahmetal Ergänzung" (Grenzanpassung nach DTK 10 Stand 2012)

Lage im Gebiet

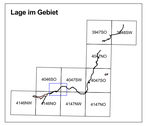

Managementplanung Natura 2000 im Land Brandenburg

NaturSchutzFonds Brandenburg

Gefördert durch den Europäischen Landwirtschaftsfonds für die Entwicklung des ländlichen Raums (ELER) und durch das Land Brandenburg

FFH-Gebiet 639 "Dahmetal Ergänzung"

Karte 1b: Biotoptypen

0 100 200 300 400 Meter

Maßstab 1:5 000

Kartengrundlage: Digitale Daten der Landesvermessung und Geobasisinformation Brandenburg. Verwendung mit Genehmigung. Nr. GB-G 199. Topographische Karte 1:10.000 Normalausgabe. Koordinatensystem ETRS 89, Bezugsellipsoid GRS80

Auftraggeber:
NaturSchutzFonds Brandenburg - Stiftung öffentlichen Rechts
Heinrich-Mann-Allee 18/19
14473 Potsdam

Bearbeitung: Dr. Anselm Krumbiegel, Karin Morgenstern, Jeanine Taut

Stand: 10.06.2013

Kartographie: Jeanine Taut

Auftragnehmer:
RANA - Büro für Ökologie und Naturschutz
Frank Meyer
Mühlweg 39
06114 Halle (Saale)

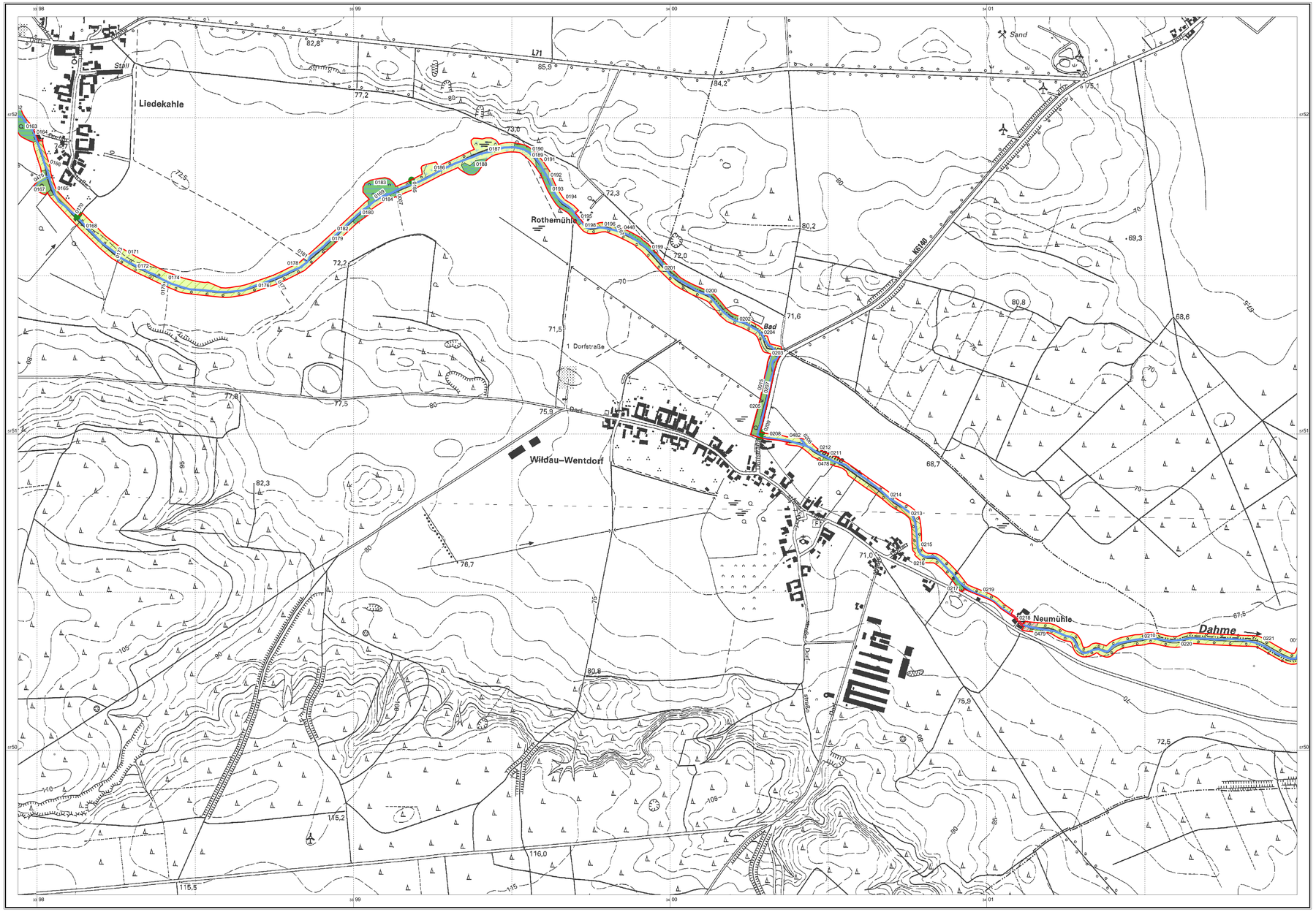

Biotoptypengruppen

- wechselfeuchtes Auengrünland; Feuchtweiden und Flutrasen; wiedervermässtes Grasland
- Frischweiden, -wiesen und Scherrasen
- Grünlandbrachen und Staudenfluren feuchter Standorte
- Grünlandbrachen und Staudenfluren frischer Standorte
- Intensivgrasland
- Laubgebüsche; Feldgehölze
- Streuobstwiesen
- Moor- und Bruchwälder
- Erlen-Eschen-Wälder; Auenwälder
- Vorwälder
- naturnahe Laubwälder
- Laubholzforsten
- Nadelholzforsten
- intensiv genutzte Äcker
- Gärten
- Siedlungsbiotope
- Quellen; Bäche, Flüsse, Ströme und Altarme
- Kanäle und Gräben
- Alleen und Baumreihen
- Solitärbäume und Baumgruppen
- Blattschnitte
- 379 Gebietsnummern
- FFH-Gebiet "Dahmetal Ergänzung" (Grenzanpassung nach DTK 10 Stand 2012)

Lage im Gebiet

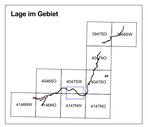

Managementplanung Natura 2000 im Land Brandenburg

NaturSchutzFonds Brandenburg

Gefördert durch den Europäischen Landwirtschaftsfonds für die Entwicklung des ländlichen Raums (ELER) und durch das Land Brandenburg

FFH-Gebiet 639 "Dahmetal Ergänzung"

Karte 1c: Biotoptypen

0 100 200 300 400 Meter

Maßstab 1:5 000

Kartengrundlage: Digitale Daten der Landesvermessung und Geobasisinformation Brandenburg. Verwendung mit Genehmigung. Nr. GB-G 199. Topographische Karte 1:10.000 Normalausgabe Koordinatensystem ETRS 89, Bezugsellipsoid GRS80

Auftraggeber:
NaturSchutzFonds Brandenburg - Stiftung öffentlichen Rechts
Heinrich-Mann-Allee 18/19
14473 Potsdam

Bearbeitung: Dr. Anselm Krumbiegel, Karin Morgenstern, Jeanine Taut

Stand: 10.06.2013

Kartographie: Jeanine Taut

Auftragnehmer:
RANA - Büro für Ökologie und Naturschutz
Frank Meyer
Mühlweg 39
06114 Halle (Saale)

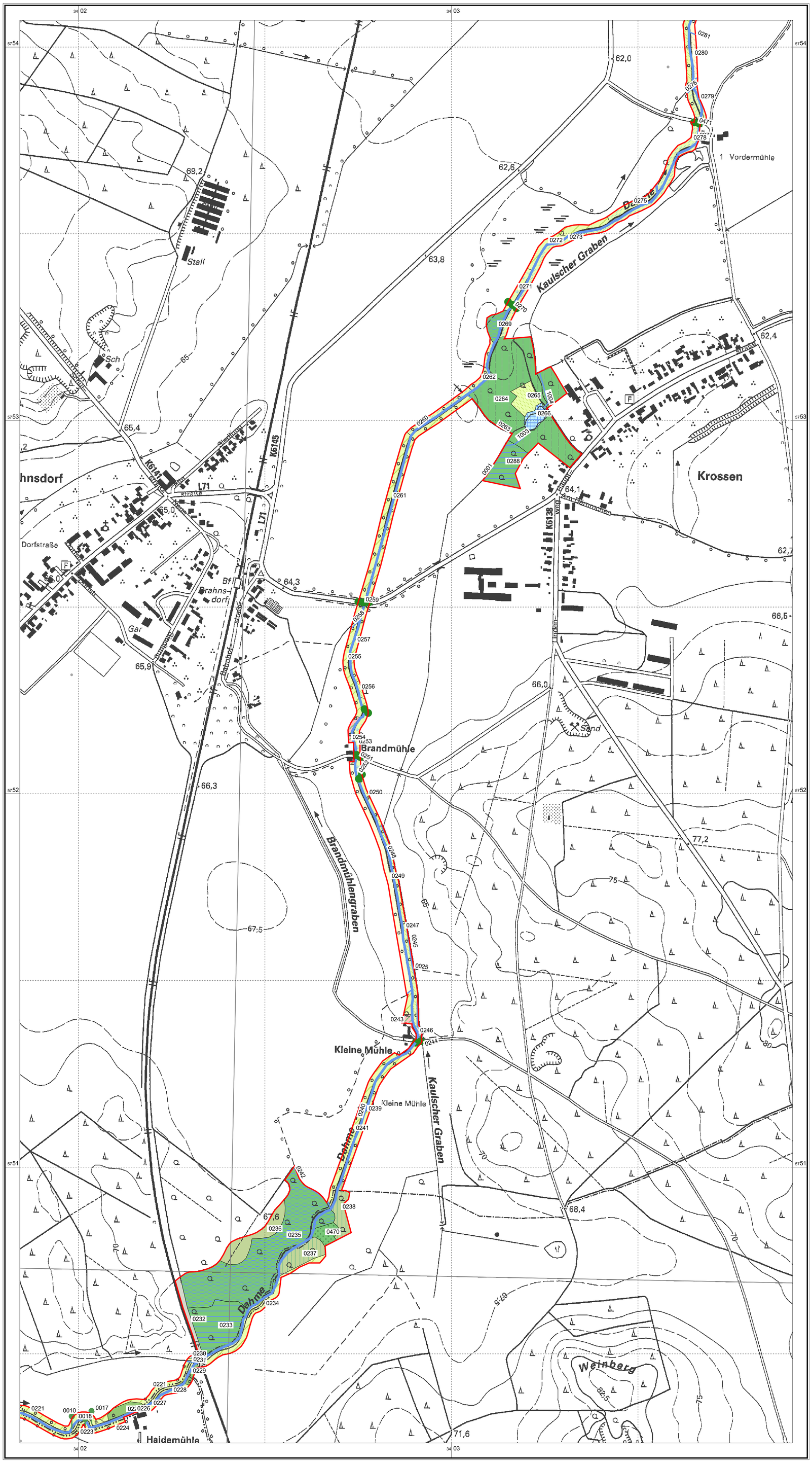

Biotoptypengruppen

- anthropogene Gewässer und periodisch trockenfallende Abschnitte
- wechselfeuchtes Auengrünland; Feuchtweiden und Flutrasen; wiedervernässtes Grasland
- Frischwiesen, -weiden und Scherrasen
- Grünlandbrachen und Staudenfluren feuchter Standorte
- Grünlandbrachen und Staudenfluren frischer Standorte
- Grünlandbrachen und Staudenfluren trockener Standorte
- Intensivgrasland
- Laubgebüsche; Feldgehölze
- Moor- und Bruchwälder
- Erlen-Eschen-Wälder; Auenwälder
- Vorwälder
- naturnahe Laubwälder
- Laubholzforsten
- Nadelholzforsten
- intensiv genutzte Äcker
- Ackerbrachen
- Siedlungsbiotope
- Verkehrsflächen
- Quellen; Bäche, Flüsse, Ströme und Altarme
- Kanäle und Gräben
- Alleen und Baumreihen
- Solitärbäume und Baumgruppen
- Blattschnitte
- 379 Gebietsnummern
- FFH-Gebiet 639 "Dahmetal Ergänzung" (Grenzanpassung nach DTK 10 Stand 2012)

Lage im Gebiet

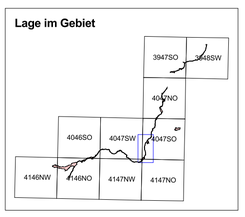

Managementplanung Natura 2000 im Land Brandenburg

NaturSchutzFonds Brandenburg

Gefördert durch den Europäischen Landwirtschaftsfonds für die Entwicklung des ländlichen Raums (ELER) und durch das Land Brandenburg

FFH-Gebiet 639 "Dahmetal Ergänzung"

Karte 1d: Biotoptypen

0 100 200 300 400 Meter

Maßstab 1:5 000

Kartengrundlage: Digitale Daten der Landesvermessung und Geobasisinformation Brandenburg. Verwendung mit Genehmigung Nr. GB-G I/99. Topographische Karte 1:10.000 Normalausgabe Koordinatensystem ETRS 89, Bezugsellipsoid GRS80

Auftraggeber:
NaturSchutzFonds Brandenburg - Stiftung öffentlichen Rechts
Heinrich-Mann-Allee 18/19
14473 Potsdam

Bearbeitung: Dr. Anselm Krumbiegel, Karin Morgenstern, Jeanine Taut

Stand: 10.06.2013

Kartographie: Jeanine Taut

Auftragnehmer:
RANA - Büro für Ökologie und Naturschutz
Frank Meyer
Mühlweg 39
06114 Halle (Saale)

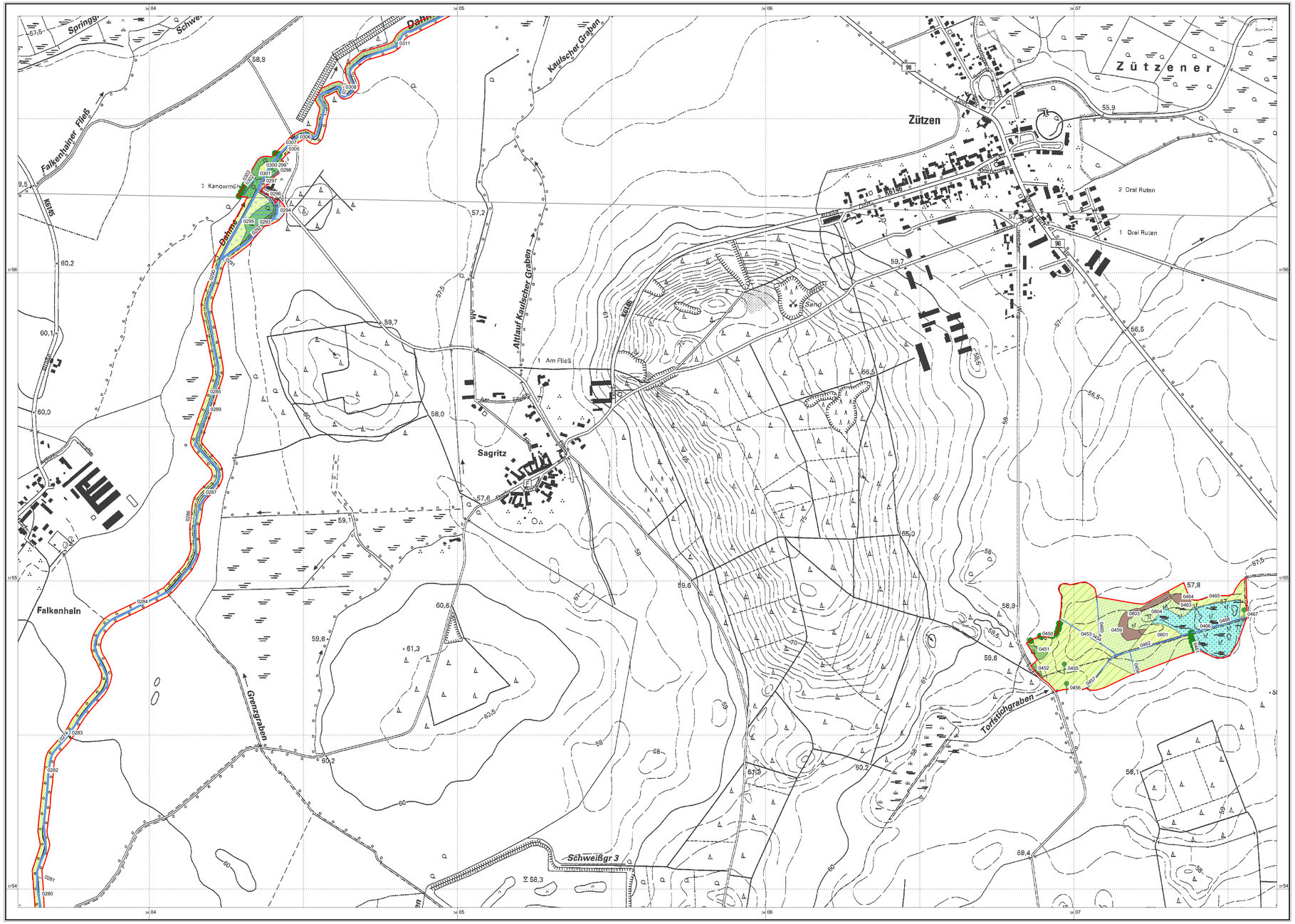

- temporär und ganzjährig wasserführende Kleingewässer
- anthropogene Gewässer und periodisch trockenfallende Abschnitte
- Röhrichte der nährstoffreichen Moore und Sümpfe
- Großseggenwiesen
- wechselfeuchtes Auengrünland; Feuchtwiesen und Fluttrasen; wiedervernässtes Grasland
- Frischwiesen, -weiden und Schermesen
- Grünlandbrachen und Staudenfluren feuchter Standorte
- Grünlandbrachen und Staudenfluren frischer Standorte
- Laubgebüsche; Feldgehölze
- Erlen-Eschen-Wälder; Auenwälder
- Eichen-Hainbuchenwälder; Ahorn-Eschenwälder
- Laubholzforsten
- intensiv genutzte Äcker
- Ackerbrachen
- Gärten
- geomorphologische, anthropogene und kulturhistorische Sonderbiotope
- Siedlungsbiotope
- Quellen; Bäche, Flüsse, Ströme und Altarme
- Kanäle und Gräben
- Alleen und Baumreihen
- Solitärbäume und Baumgruppen
- Blattschnitte
- 379 Gebietsnummern
- FFH-Gebiet 639 "Dahmetal Ergänzung" (Grenzanpassung nach DTK 10 Stand 2012)

Lage im Gebiet

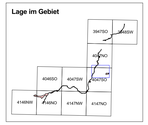

Managementplanung Natura 2000 im Land Brandenburg

NaturSchutzFonds Brandenburg

Gefördert durch den Europäischen Landwirtschaftsfonds für die Entwicklung des ländlichen Raums (ELER) und durch das Land Brandenburg

FFH-Gebiet 639 "Dahmetal Ergänzung"

Karte 1e: Biotoptypen

0 100 200 300 400 Meter

Maßstab 1:5 000

Kartengrundlage: Digitale Daten der Landesvermessung und Geobasisinformation Brandenburg, Verwendung mit Genehmigung Nr. GB-G 199. Topographische Karte 1:10.000 Normalausgabe Koordinatensystem ETRS 89, Bezugsellipsoid GRS80

Auftraggeber:
NaturSchutzFonds Brandenburg - Stiftung öffentlichen Rechts
Heinrich-Mann-Allee 18/19
14473 Potsdam

Bearbeitung: Dr. Anselm Krumbiegel, Karin Morgenstern, Jeanine Taut

Stand: 10.06.2013

Kartographie: Jeanine Taut

Auftragnehmer:
RANA - Büro für Ökologie und Naturschutz
Frank Meyer
Mühlweg 39
06114 Halle (Saale)

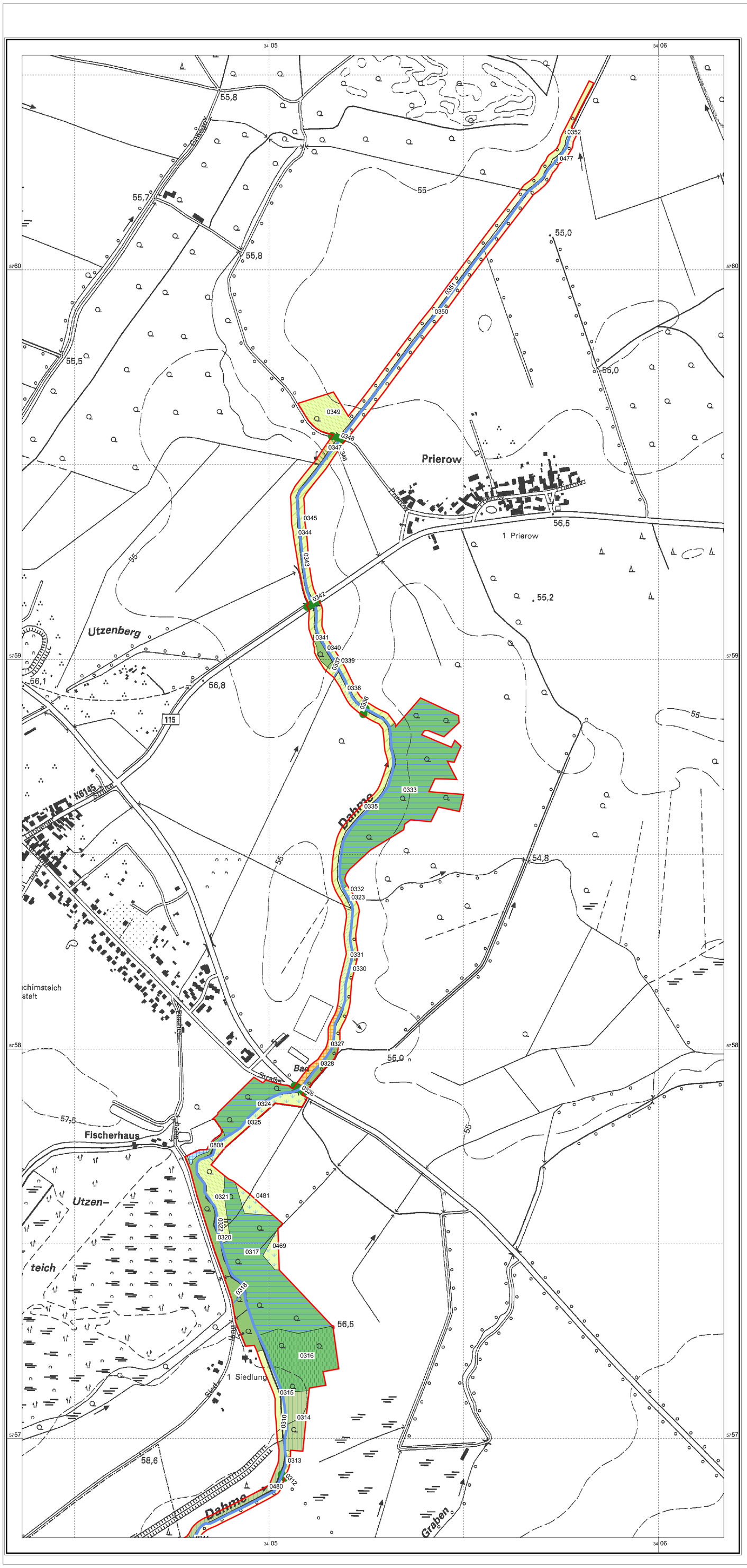

Biotoptypengruppen

- Feuchtwiesen nährstoffreicher Standorte
- wechselfeuchtes Auengrünland; Feuchtweiden und Flutrasen; wiedervernässtes Grasland
- Frischwiesen, -weiden und Scherrasen
- Grünlandbrachen und Staudenfluren feuchter Standorte
- Grünlandbrachen und Staudenfluren frischer Standorte
- Intensivgrasland
- Laubgebüsche; Feldgehölze
- Erlen-Eschen-Wälder; Auenwälder
- Eichen-Hainbuchenwälder; Ahorn-Eschenwälder
- Laubholzforsten
- intensiv genutzte Äcker
- Ackerbrachen
- Gärten
- Sport-, Freizeit- und Erholungsanlagen
- Quellen; Bäche, Flüsse, Ströme und Altarme
- Kanäle und Gräben
- Alleen und Baumreihen
- Blattschnitte
- 379 Gebietsnummern
- FFH-Gebiet 639 "Dahmetal Ergänzung" (Grenzanpassung nach DTK 10 Stand 2012)

Lage im Gebiet

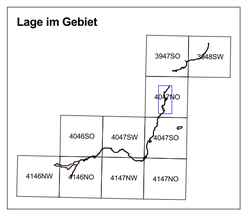

Managementplanung Natura 2000 im Land Brandenburg

NaturSchutzFonds Brandenburg

Gefördert durch den Europäischen Landwirtschaftsfonds für die Entwicklung des ländlichen Raums (ELER) und durch das Land Brandenburg

FFH-Gebiet 639 "Dahmetal Ergänzung"

Karte 1f: Biotoptypen

0 100 200 300 400 Meter

Maßstab 1:5 000

Kartengrundlage: Digitale Daten der Landesvermessung und Geobasisinformation Brandenburg. Verwendung mit Genehmigung Nr. GB-G I/99. Topographische Karte 1:10.000 Normalausgabe Koordinatensystem ETRS 89, Bezugsellipsoid GRS80

Auftraggeber:
NaturSchutzFonds Brandenburg - Stiftung öffentlichen Rechts
Heinrich-Mann-Allee 18/19
14473 Potsdam

Bearbeitung: Dr. Anselm Krumbiegel, Karin Morgenstern, Jeanine Taut

Stand: 10.06.2013

Kartographie: Jeanine Taut

Auftragnehmer:
RANA - Büro für Ökologie und Naturschutz
Frank Meyer
Mühlweg 39
06114 Halle (Saale)

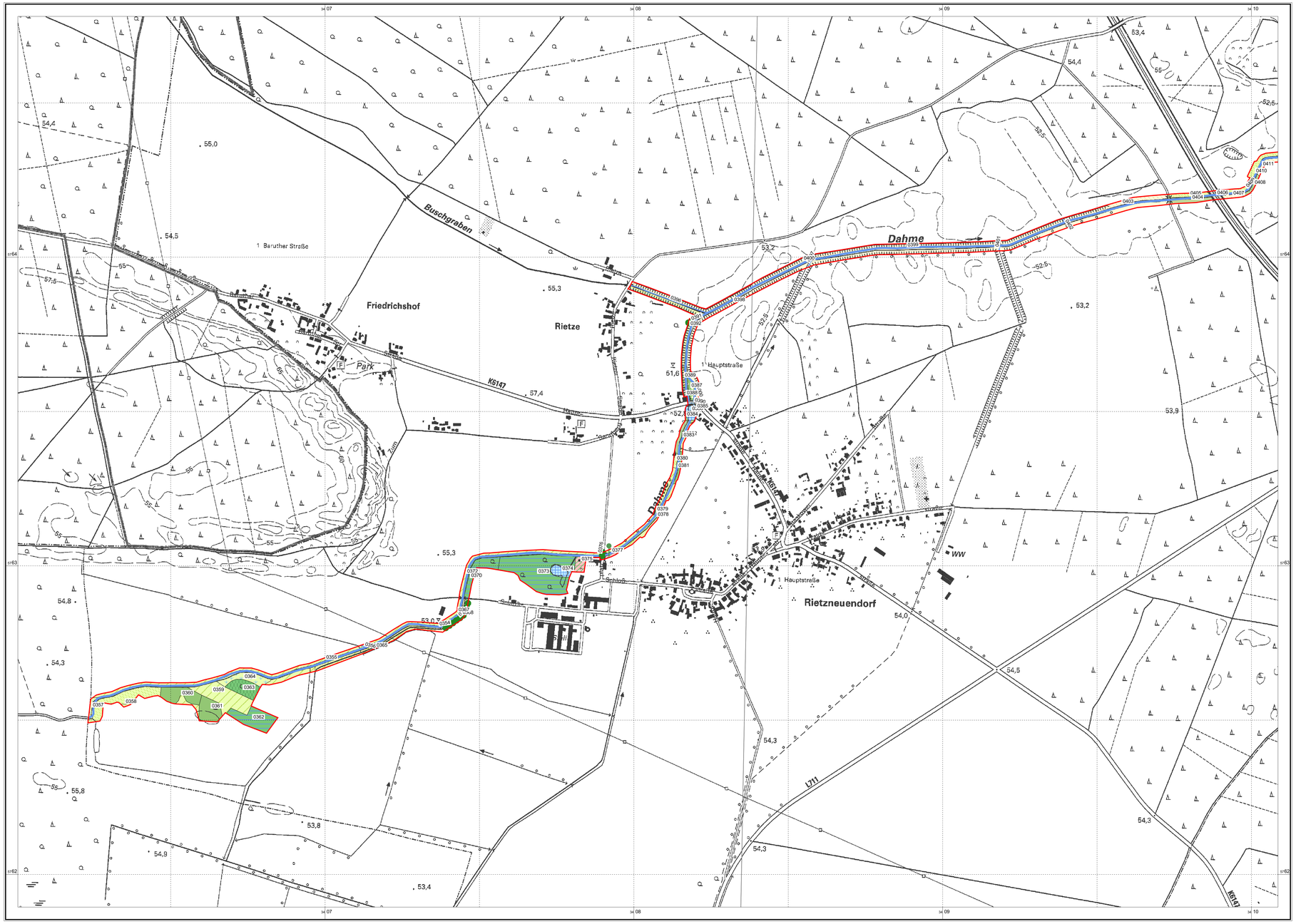

Biotoptypengruppen

- anthropogene Gewässer und periodisch trockenfallende Abschnitte
- Frischwiesen, -weiden und Schertasen
- Grünlandbrachen und Staudenfluren feuchter Standorte
- Grünlandbrachen und Staudenfluren frischer Standorte
- Grünlandbrachen und Staudenfluren trockener Standorte
- Laubgebüsche; Feldgehölze
- Streuobstwiesen
- Erlen-Eschen-Wälder; Auenwälder
- Eichen-Hainbuchenwälder; Ahorn-Eschenwälder
- Eichenmischwälder
- Laubholzforsten
- Nadelholzforsten
- intensiv genutzte Äcker
- Ackerbrachen
- Gärten
- Siedlungsbiotope
- Verkehrsflächen
- Quellen; Bäche, Flüsse, Ströme und Altarme
- Kanäle und Gräben
- Alleen und Baumreihen
- Verkehrsflächen
- Solitärbäume und Baumgruppen
- Blattschnitte
- 379 Gebietsnummern
- FFH-Gebiet 639 "Dahmetal Ergänzung" (Grenzanpassung nach DTK 10 Stand 2012)

Lage im Gebiet

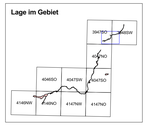

Managementplanung Natura 2000 im Land Brandenburg

NaturSchutzFonds Brandenburg

Gefördert durch den Europäischen Landwirtschaftsfonds für die Entwicklung des ländlichen Raums (ELER) und durch das Land Brandenburg

FFH-Gebiet 639 "Dahmetal Ergänzung"

Karte 1g: Biotoptypen

0 100 200 300 400 Meter

Maßstab 1:5 000

Kartengrundlage: Digitale Daten der Landesvermessung und Geobasisinformation Brandenburg, Verwendung mit Genehmigung Nr. GB-G 199. Topographische Karte 1:10.000 Normalausgabe Koordinatensystem ETRS 89, Bezugsellipsoid GRS80

Auftraggeber:
NaturSchutzFonds Brandenburg -
Stiftung öffentlichen Rechts
Heinrich-Mann-Allee 18/19
14473 Potsdam

Bearbeitung: Dr. Anselm Krumbiegel, Karin Morgenstern, Jeanine Taut

Stand: 10.06.2013

Kartographie: Jeanine Taut

Auftragnehmer:
RANA - Büro für Ökologie und Naturschutz
Frank Meyer
Mühlweg 39
06114 Halle (Saale)

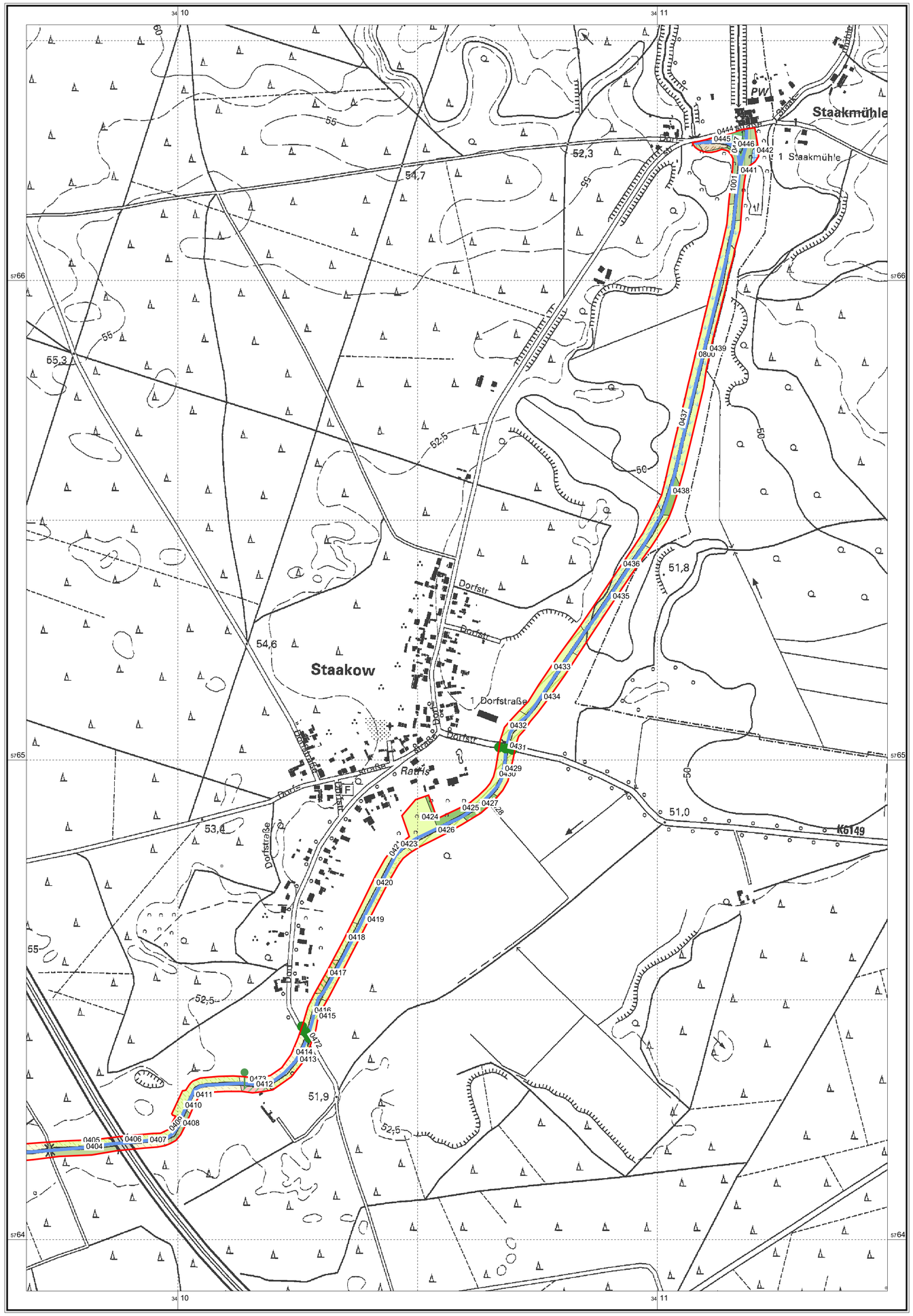

Biotoptypengruppen

- anthropogene Gewässer und periodisch trockenfallende Abschnitte
- ruderale Pionier-, Gras- und Staudenfluren
- wechselfeuchtes Auengrünland; Feuchtweiden und Flutrasen; wiedervernässtes Grasland
- Frischwiesen, -weiden und Scherrasen
- Grünlandbrachen und Stauden-fluren feuchter Standorte
- Grünlandbrachen und Stauden-fluren frischer Standorte
- Grünlandbrachen und Stauden-fluren trockener Standorte
- Intensivgrasland
- Laubgebüsche; Feldgehölze
- Solitärbäume und Baumgruppen
- Erlen-Eschen-Wälder; Auenwälder
- Laubholzforsten
- Nadelholzforsten
- intensiv genutzte Äcker
- Ackerbrachen
- Gärten
- Siedlungsbiotope
- Verkehrsflächen
- Quellen; Bäche, Flüsse, Ströme und Altarme
- Kanäle und Gräben
- Alleen und Baumreihen
- Solitärbäume und Baumgruppen
- Blattschnitte
- 379 Gebietsnummern
- FFH-Gebiet 639 "Dahmetal Ergänzung" (Grenzanpassung nach DTK 10 Stand 2012)

Lage im Gebiet

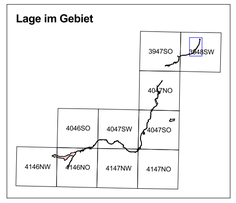

Managementplanung Natura 2000 im Land Brandenburg

NaturSchutzFonds Brandenburg

Gefördert durch den Europäischen Landwirtschaftsfonds für die Entwicklung des ländlichen Raums (ELER) und durch das Land Brandenburg

FFH-Gebiet 639 "Dahmetal Ergänzung"

Karte 1h: Biotoptypen

0 100 200 300 400 Meter

Maßstab 1:5 000

Kartengrundlage: Digitale Daten der Landesvermessung und Geobasisinformation Brandenburg. Verwendung mit Genehmigung Nr. GB-G I/99. Topographische Karte 1:10.000 Normalausgabe Koordinatensystem ETRS 89, Bezugsellipsoid GRS80

Auftraggeber:
NaturSchutzFonds Brandenburg - Stiftung öffentlichen Rechts
Heinrich-Mann-Allee 18/19
14473 Potsdam

Bearbeitung: Dr. Anselm Krumbiegel, Karin Morgenstern, Jeanine Taut
Stand: 10.06.2013
Kartographie: Jeanine Taut

Auftragnehmer:
RANA - Büro für Ökologie und Naturschutz
Frank Meyer
Mühlweg 39
06114 Halle (Saale)