


Managementplanung für das FFH-Gebiet Teufelsberg oder Rhinsberg bei Landin

Karte 5: Erhaltungs- und Entwicklungsziele

FFH-Gebiet "640" - DE 3341-302


Legende

 FFH-Gebiet "Teufelsberg"

Erhaltungs- und Entwicklungsziele

Dauergrünland mit ressourcenschonender Bewirtschaftung oder Pflege

 Typisch ausgebildete Sandtrockenrasen


 Aufgelassenes Grasland und Staudenfluren trockener Standorte

Naturnahe Wälder mit standörtlich wechselnder Baumartendominanz

 Eichenwälder

Standortheimische Laubgebüsche, Feldgehölze, Alleen und Baumreihen

 Waldmäntel

 Flächige Laubgebüsche und Feldgehölze frischer Standorte

Strategien

S: Zulassen der natürlichen Eigendynamik (Sukzession)

D: Erhaltung/Entwicklung einer dauerhaft umweltgerechten Nutzung

P: Pflege

N: Schaffung naturnäher Strukturen/Erhöhung der Strukturvielfalt

D: Erhaltung/Entwicklung einer dauerhaft umweltgerechten Nutzung

Managementplanung Natura 2000 im Land Brandenburg



Gefördert durch den Europäischen Landwirtschaftsfonds für die Entwicklung des ländlichen Raums (ELER) und durch das Land Brandenburg

FFH-Gebiet "Teufelsberg oder Rhinsberg bei Landin" - DE 3341-302

Karte 5: Erhaltungs- und Entwicklungsziele

50 0 50 Meter

Maßstab 1:2 000

Kartengrundlage: Digitale Daten der Landesvermessung und Geobasisinformation Brandenburg. Nutzung mit Genehmigung des LGB Brandenburg, LVE 02/09
© GeoBasis-DE/LGB, Stand der Daten: Mai 2011
Topographische Karte 1:10.000 Normalausgabe
Koordinatensystem ETRS 89, Bezugsellipsoid GRS80

Auftraggeber:
Landesamt für Umwelt, Gesundheit
und Verbraucherschutz Brandenburg
Seeburger Chaussee 2
14476 Potsdam, OT Groß Glienicke

Bearbeitung: Renz, Richter
Stand: 15.06.2012
Kartographie: Institut biota GmbH

Aufnahmer:

biota
Institut für ökologische Forschung und Planung GmbH

