




Weitere Themen

-  Großschutzgebietesgrenze
Naturpark Stechlin-Ruppiner Land
-  FFH-Gebietsgrenze
-  Blattschnitte TK10


Natura 2000-Managementplanung im
Naturpark Stechlin Ruppiner Land



Gefördert durch den Europäischen Landwirtschaftsfonds für die Entwicklung des ländlichen Raums (ELER) und durch das Land Brandenburg

FFH-Gebiet 658 - Schöner Berg

Karte 1: Übersichtskarte mit Schutzgebietsgrenzen

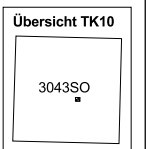


Maßstab 1:10 000

Kartgrundlage: Digitale Daten der Landesvermessung und Geobasisinformation Brandenburg. Verwendung mit Genehmigung Nr. GB-G I/99. Topographische Karte 1:10.000 Normalausgabe Koordinatensystem ETRS 89, Bezugsellipsoid GRS80

Auftraggeber:
Landesamt für Umwelt, Gesundheit und Verbraucherschutz Brandenburg
Seeburger Chaussee 2
14476 Potsdam, OT Groß Glienicke

Kartographie: ArcView 3.2, PEP-VIEW, HNE Eberswalde



Bearbeitung: planland GbR
Stand: 30.11.2012

