

Managementplan für das FFH-Gebiet
Wacholderhänge Lossow
(Landesnr.: 663, EU-Nr.: DE 3753-302)

Karte 1: Landnutzung und Schutzgebiete



FFH-Gebiet

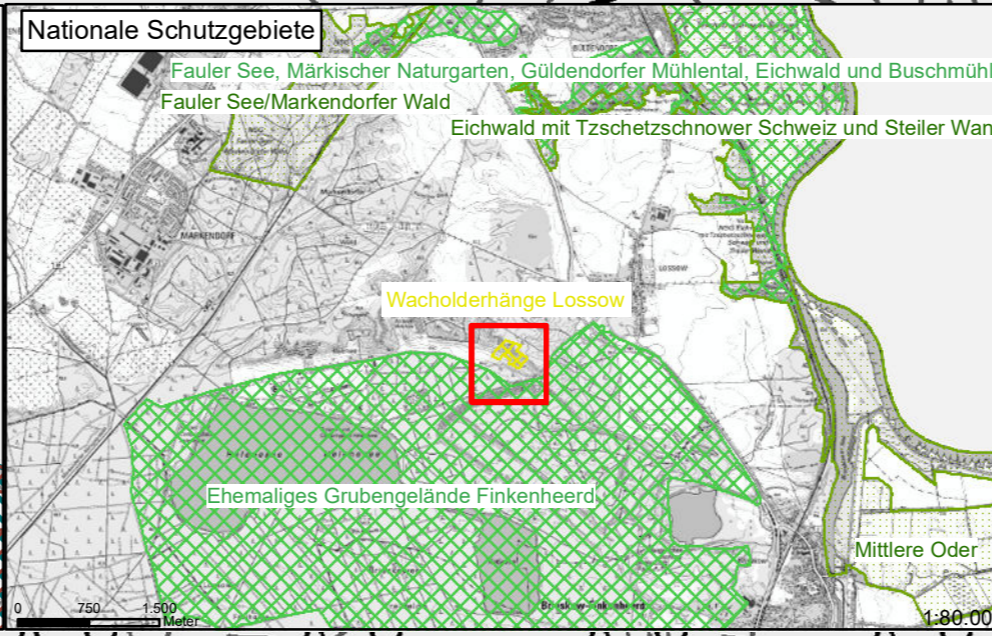
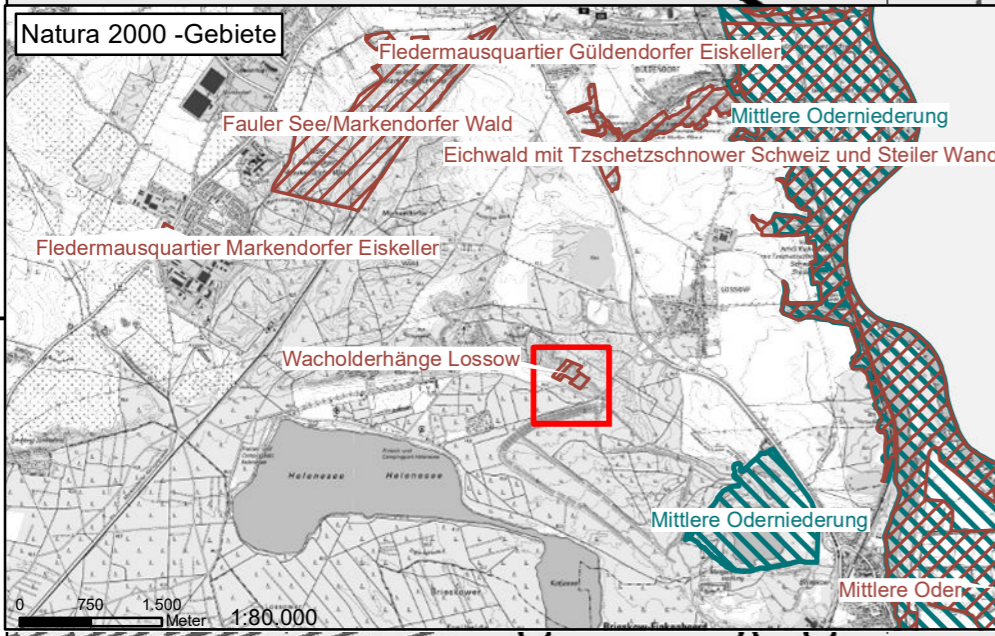
Landnutzung

Wälder
 Forsten

Geschützte Teile von Natur und Landschaft und weitere Schutzgebiete

Geschützte Waldgebiete
 Naturschutzgebiete (NSG)
 Landschaftsschutzgebiete (LSG)
 Fauna-Flora-Habitate (FFH)
 Vogelschutzgebiete (SPA)

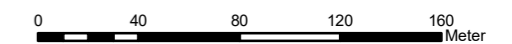
Datenquellen:
DTK10g und DTK 25g: © GeoBasis-DE/LGB (2021), dl-de/by-2
Geschützte Waldgebiete: © Landesbetrieb Forst Brandenburg 2018, dl-de/by-2-0, <http://www.govdata.de/dl-de/by-2-0>;
Naturschutzgebiet: © Landesamt für Umwelt Brandenburg 2020, dl-de/by-2-0, <http://www.govdata.de/dl-de/by-2-0>;
Landschaftsschutzgebiet: © Landesamt für Umwelt Brandenburg 2020, dl-de/by-2-0, <http://www.govdata.de/dl-de/by-2-0>;
Vogelschutzgebiet: © Landesamt für Umwelt Brandenburg 2004, dl-de/by-2-0, <http://www.govdata.de/dl-de/by-2-0>;
FFH-Gebiete: © Landesamt für Umwelt Brandenburg 2019, Datenlizenz Deutschland-Namensnennung-Version 2.0, <https://www.govdata.de/dl-de/by-2-0>
Landnutzung: Stiftung NaturSchutzFonds Brandenburg, 2021



Managementplan für das FFH-Gebiet
Wacholderhänge Lossow
(Landesnr.: 663, EU-Nr.: DE 3753-302)



Karte 1: Landnutzung und Schutzgebiete



Maßstab 1:3.000

Bearbeitung: Leidholdt, Julia
Stand: 21.11.2022

Stiftung NaturSchutzFonds Brandenburg
Heinrich-Mann-Allee 18/19
14473 Potsdam