








# Managementplanung für das FFH-Gebiet Niederung der Unteren Havel/Gülper See Ergänzung

## Karte 2: Biotoptypen

FFH-Gebiet Niederung der Unteren Havel/Gülper See Ergänzung DE 3439-303

### Biotoptypengruppen

-  ruderale Pionier-, Gras- und Staudenfluren
-  Sandtrockenrasen
-  basiphile Trocken- und Halbtrockenrasen, Steppenrasen
-  Eichenmischwälder
-  Laubholzforsten
-  Laubholzforsten mit Nadelholzanteil
-  Siedlungsbiotope

 FFH-Gebiet Niederung der Unteren Havel/Gülper See Ergänzung\_DE 3439-303



Naturpark  
Westhavelland

Landesamt für  
Umwelt,  
Gesundheit und  
Verbraucherschutz


### Karte 2: Biotoptypen



Maßstab 1: 5.000

Kartengrundlage: Digitale Daten der Landesvermessung und Geobasisinformation Brandenburg. Verwendung mit Genehmigung Nr. GB-G I/99.  
Topographische Karte 1:10.000 Normalausgabe  
Koordinatensystem ETRS 89, Bezugsellipsoid GRS80

Bearbeitung: Schickhoff/Habendorf  
Stand: 20.10.2012  
Kartographie: IHU Geologie und Analytik GmbH



Gefördert durch den Europäischen Landwirtschaftsfonds für die Entwicklung des ländlichen Raumes (ELER) und durch das Land Brandenburg

