
















Managementplan für das FFH-Gebiet Suckowseen
(Landesnr.: 743, EU-Nr.: DE 2747-307)
Karte 1: Landnutzung und Schutzgebiete




Legende

-  FFH-Gebiet
-  Tourismus
-  Radwege


Landnutzung

-  Standgewässer (einschließlich Uferbereiche, Röhrichte etc.)
-  Röhrichtgesellschaften
-  anthropogene Rohbodenstandorte und Ruderalfluren
-  Moore und Sümpfe
-  Gras- und Staudenfluren
-  Laubgebüsch, Feldgehölze, Alleen, Baumreihen und Baumgruppen
-  Wälder
-  Forsten
-  Äcker
-  Fließgewässer
-  Laubgebüsch, Feldgehölze, Alleen, Baumreihen und Baumgruppen
-  Solitäräume und Baumgruppen

Geschützte Teile von Natur und Landschaft und weitere Schutzgebiete

-  weitere FFH-Gebiete
-  Naturschutzgebiet
-  Naturparkgrenze Uckermärkische Seen (2846-701)

Wasserschutzzone (Übersichtskarte)

-  Zone I
-  Zone II
-  Zone III
-  Zone III A
-  Zone III B

Das gesamte Planungsgebiet befindet sich innerhalb des Vogelschutzgebietes Uckermärkische Seenlandschaft (DE 2746-401), im Landschaftsschutzgebiet Norduckermärkische Seenlandschaft (2846-601), dem Naturschutzgebiet Suckowseen (2747-506) und im Naturpark Uckermärkische Seen (2846-701).


Hinweis: Entsprechend den Vorgaben der BBK wurden alle im FFH-Gebiet befindlichen Biotope in ihrer gesamten Größe erfasst und dargestellt. Sie können daher über die FFH-Gebietsgrenze hinausreichen.

Datenquellen:
DTK10: © GeoBasis-DE/LGB, dl-de/by-2-0;
Geofachdaten: Datenlizenz Deutschland - Namensnennung - Version 2.0; <https://www.govdata.de/dl-de/by-2-0>; dl-de/by-2-0;
Landesamt für Umwelt Brandenburg;
<https://metaver.de/trefferanzeige?docuuiid=AB2F53A4-A68E-413F-84C4-A972D2A2DA0B>; Schutzgebiete (NSG, LSG, GSG);
<https://metaver.de/trefferanzeige?docuuiid=7DE3A549-769C-4F01-A5E6-B3E25D40975E>; FFH-Gebiete;
<https://metaver.de/trefferanzeige?docuuiid=657B712B-9009-49C0-8C91-A373AA87291A>; Wasserschutzgebiete (WSG);
<https://metaver.de/trefferanzeige?docuuiid=F88F1BEB-FD2C-41AE-B3A4-9471174DA7D>; Vogelschutzgebiete (SPA);
Biotoptypenklassen: Landesamt für Umwelt, 2018

Managementplan für das FFH-Gebiet
Suckowseen (Landesnr.: 743, EU-Nr.: DE 2747-307)



Karte 1: Landnutzung und Schutzgebiete



Maßstab 1:10.000

Bearbeitung: Charlotte Foisel
Stand: 12/2020
Kartographie: Alexander Goll

Auftraggeber:
Landesamt für Umwelt
Seeburger Chaussee 2
14476 Potsdam, OT Groß Glienicke

Auftragnehmer:
UmweltPlan GmbH Stralsund
Tribseer Damm 2
18437 Stralsund

