







Managementplan für das FFH-Gebiet Zerwelin Koppel
 (Landesr.: 744, EU-Nr.: DE 2647-306)
 Karte 6: Eigentümerstruktur

Legende

 FFH-Gebiet

Eigentümerarten

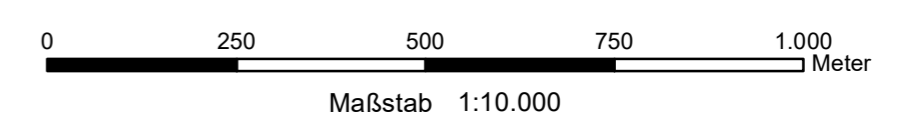
-  Bundesrepublik Deutschland
-  BVVG
-  Land Brandenburg
-  Gebietskörperschaften
-  Naturschutzorganisationen
-  Privateigentum

Datenquellen:
 DTK10: © GeoBasis-DE/LGB, dl-de/by-2-0;
 Geofachdaten: Datenlizenz Deutschland - Namensnennung - Version 2.0;
<https://www.govdata.de/dl-de/by-2-0>; dl-de/by-2.0; Landesamt für Umwelt Brandenburg;
<https://metaver.de/trefferanzeige?docuoid=7DE3A549-769C-4F01-A5E6-B3E25D40975E>; FFH-Gebiete;
 Datenerstellung LfU, Abt. GR, auf Grundlage von ALKIS ©

Managementplan für das FFH-Gebiet
 Zerwelin Koppel (Landesr.: 744, EU-Nr.: DE 2647-306)



Karte 6: Eigentümerstruktur



Bearbeitung: Silke Freitag
 Stand: 12/2020
 Kartographie: Madlen Burmeister

Auftraggeber:
 Landesamt für Umwelt
 Seeburger Chaussee 2
 14476 Potsdam, OT Groß Glienicke

Auftragnehmer:
 UmweltPlan GmbH Stralsund
 Tribseer Damm 2
 18437 Stralsund

