



Maßnahmenblatt

Name FFH-Gebiet: Platkowsee

EU-Nr.: DE 2846-304

Landesnr.: 746

Bezeichnung des Projektes/ der Maßnahme:

Abfischung

Bezug zum Managementplan (Kap./ Seite): 2.2.2.2

Dringlichkeit des Projektes: mittelfristig

Landkreis:

Uckermark

Gemeinde:

Lychen

Gemarkung/ Flur/ Flurstücke:

Lychen / Flur 024 / 40

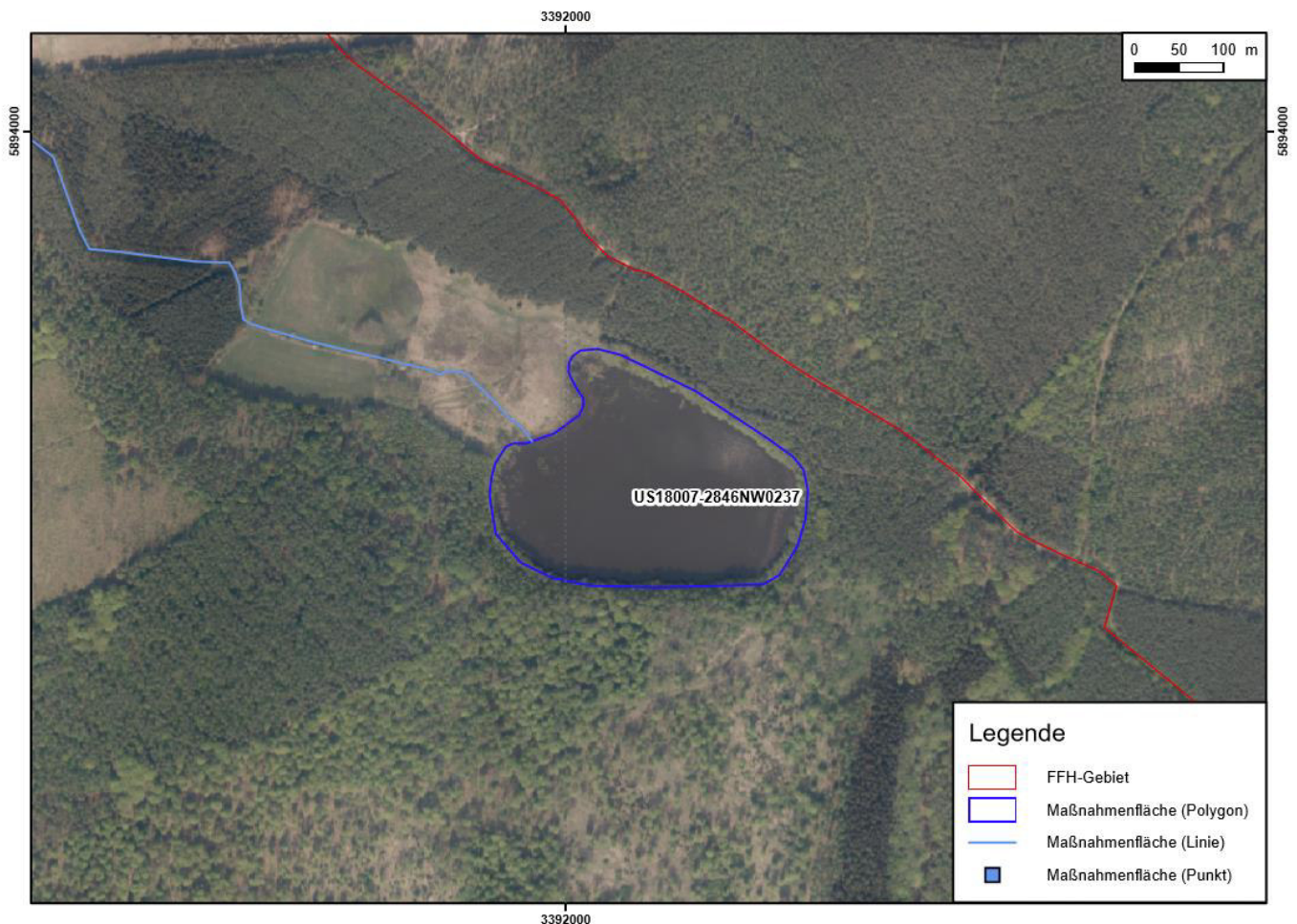
Gebietsabgrenzung

Bezeichnung:

P-Ident: US18007-2846NW0237

Fläche/ Anzahl (ha, Stk., km): 6,7 ha

Kartenausschnitt:



Ziele: Minderung der Eutrophierung

Ziel-LRT (Anhang I FFH-RL): 3150

Ziel-Art (Anhang II FFH-RL): -

Weitere Ziel-Arten: -

Kurzbeschreibung des Projektes/ Begründung:

Im Griebchensee (2846NW0237) waren ehemals Armleuchteralgenbestände vorhanden (LRT 3140). Aktuell ist diese Artengruppe nicht mehr festgestellt worden und es erfolgte eine Zuordnung zum LRT 3150. Der See ist in die Maßnahmenplanung des BfN-Projektes Chara-Seen integriert, wobei die Planung und Durchführung des Projektes aktuell noch laufen. Angelehnt an die dort durchgeführten oder noch in Durchführung befindlichen Maßnahmen mit dem Ziel der Rückführung zum LRT 3140 lassen sich bereits jetzt dauerhaft notwendige Maßnahmen für die Zukunft ableiten: Um ein ausgewogenes Verhältnis zwischen Fried- und Raubfischen aufrecht zu erhalten, sind in Abständen von einigen Jahren gezielte Abfischungen, insbesondere von Rotfedern und Weißfischarten durchzuführen (Maßnahme W63). Fällt im Rahmen der Befischungen ein gestörter Raubfischbestand auf, so ist ein gezielter Besatz notwendig. Zusätzliche Maßnahmen, die sich aus neuen Erkenntnissen im Chara-Seen-Projekt ableiten, sind ebenfalls in der zukünftigen Maßnahmenumsetzung zu berücksichtigen.

Maßnahmen

Code	Bezeichnung der Maßnahme	FFH-Erhaltungsmaßnahme *
W63	Massive Abfischung von Friedfischen und Ergänzung des Raubfischbestandes	Nein

* Pool = Potentialfläche für Erhaltungsmaßnahmen

Bemerkung/ Hinweise zu der Maßnahme/ den Maßnahmen:

-

Stand der Erörterung der Maßnahme mit Eigentümer/ Landnutzer:

W63 / zugestimmt / 20.03.2020 / Eigentümer

Maßnahmenträger/ potentielle Maßnahmenträger:

Förderverein Feldberg-Uckermärkische Seenlandschaft

Zeithorizont: mittelfristig

Verfahrensablauf/ -art

Weitere Planungsschritte sind notwendig

Maßnahmen sind genehmigungspflichtig

ja	nein
x	
x	

Verfahrensart: Abstimmung

zu beteiligen: Flächeneigentümer und -nutzer, Untere Naturschutzbehörde

Finanzierung:

Richtlinie Natürliches Erbe, Sonstige Projektförderung

Kosten (wird i.d.R. nach Abschluss der Managementplanung im Rahmen der Vorbereitung der Maßnahmenumsetzung ausgefüllt)

Einmalig Kosten:

Laufende Kosten:

Projektstand/ Verfahrensstand:

- Vorschlag
 - Voruntersuchung vorhanden/ in Planung
 - Planung abgestimmt bzw. genehmigt
 - In Durchführung
 - Abgeschlossen (oder Daueraufgabe, d.h. kein Abschluss vorgesehen)
-

Erfolg des Projektes/ der Maßnahme

Monitoring (vorher) am : durch :

Monitoring (nachher) am : durch :

Erfolg der Maßnahme :



Maßnahmenblatt

Name FFH-Gebiet: Platkowsee

EU-Nr.: DE 2846-304

Landesnr.: 746

Bezeichnung des Projektes/ der Maßnahme:

Abfischung

Bezug zum Managementplan (Kap./ Seite): 2.2.1.1

Dringlichkeit des Projektes: mittelfristig

Landkreis:

Uckermark

Gemeinde:

Templin

Gemarkung/ Flur/ Flurstücke:

Densow / Flur 003 / 2

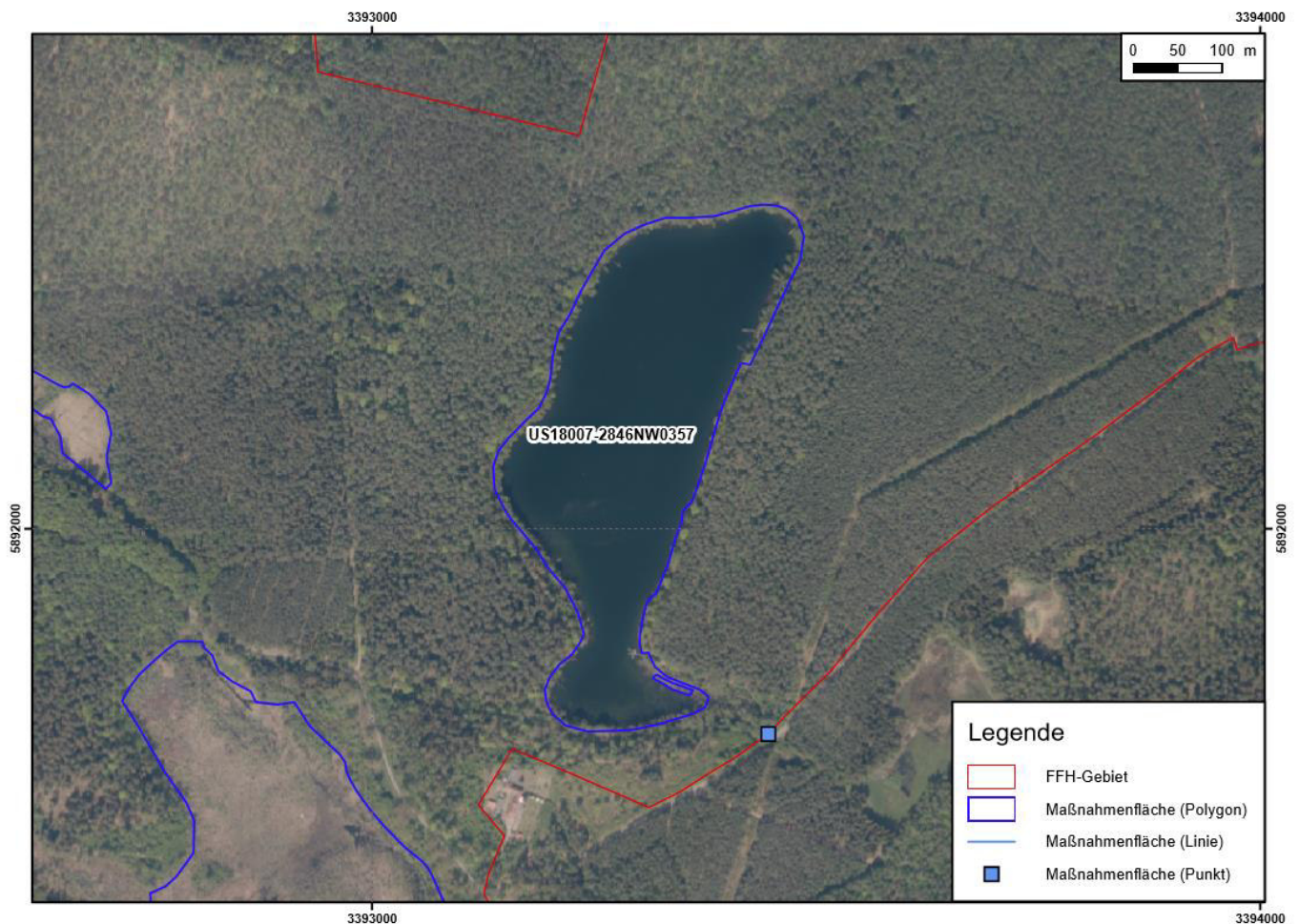
Gebietsabgrenzung

Bezeichnung:

P-Ident: US18007-2846NW0357

Fläche/ Anzahl (ha, Stk., km): 10,4 ha

Kartenausschnitt:



Ziele: Minderung der Eutrophierung

Ziel-LRT (Anhang I FFH-RL): 3140

Ziel-Art (Anhang II FFH-RL): -

Weitere Ziel-Arten: -

Kurzbeschreibung des Projektes/ Begründung:

Untersuchungen zum Fischbestand im Glambecksee (2846NW0357) zeigten einen hohen Weißfischanteil v. a. an Bleien und Plötzen im See. Möglicherweise ist dies der Grund für die fehlende Armleuchteralgenbesiedlung im Nordteil. Der Glambecksee ist in die Maßnahmenplanung des BfN-Projektes Chara-Seen integriert, wobei die Planung und Durchführung des Projektes aktuell noch laufen. Angelehnt an die dort durchgeführten oder noch in Durchführung befindlichen Maßnahmen lassen sich bereits jetzt dauerhaft notwendige Maßnahmen für die Zukunft ableiten. Um ein ausgewogenes Verhältnis zwischen Fried- und Raubfischen aufrecht zu erhalten, sind in Abständen von einigen Jahren gezielte Abfischungen durchzuführen (Maßnahme W63). Fällt im Rahmen der Befischungen ein gestörter Raubfischbestand auf, so ist ein gezielter Besatz notwendig. Weitere Maßnahmen, die sich aus neuen Erkenntnissen im Chara-Seen-Projekt ableiten, sind ebenfalls in der zukünftigen Maßnahmenumsetzung zu berücksichtigen.

Maßnahmen

Code	Bezeichnung der Maßnahme	FFH-Erhaltungsmaßnahme *
W63	Massive Abfischung von Friedfischen und Ergänzung des Raubfischbestandes	Ja

* Pool = Potentialfläche für Erhaltungsmaßnahmen

Bemerkung/ Hinweise zu der Maßnahme/ den Maßnahmen:

-

Stand der Erörterung der Maßnahme mit Eigentümer/ Landnutzer:

W63 / zugestimmt / 21.04.2020 / Eigentümer

Maßnahmenträger/ potentielle Maßnahmenträger:

Förderverein Feldberg-Uckermärkische Seenlandschaft

Zeithorizont: mittelfristig

Verfahrensablauf/ -art	ja	nein
Weitere Planungsschritte sind notwendig	x	
Maßnahmen sind genehmigungspflichtig	x	

Verfahrensart: Abstimmung

zu beteiligen: Flächeneigentümer und -nutzer, Untere Naturschutzbehörde

Finanzierung:

Richtlinie Natürliches Erbe, Sonstige Projektförderung

Kosten (wird i.d.R. nach Abschluss der Managementplanung im Rahmen der Vorbereitung der Maßnahmenumsetzung ausgefüllt)

Einmalig Kosten:

Laufende Kosten:

Projektstand/ Verfahrensstand:

- Vorschlag
 - Voruntersuchung vorhanden/ in Planung
 - Planung abgestimmt bzw. genehmigt
 - In Durchführung
 - Abgeschlossen (oder Daueraufgabe, d.h. kein Abschluss vorgesehen)
-

Erfolg des Projektes/ der Maßnahme

Monitoring (vorher) am : durch :

Monitoring (nachher) am : durch :

Erfolg der Maßnahme :



Maßnahmenblatt

Name FFH-Gebiet: Platkowsee

EU-Nr.: DE 2846-304

Landesnr.: 746

Bezeichnung des Projektes/ der Maßnahme:

Mahd und Beräumung des Mähgutes

Bezug zum Managementplan (Kap./ Seite): 2.3.5.1

Dringlichkeit des Projektes: mittelfristig

Landkreis:

Uckermark

Gemeinde:

Templin

Gemarkung/ Flur/ Flurstücke:

Densow / Flur 004 / 7

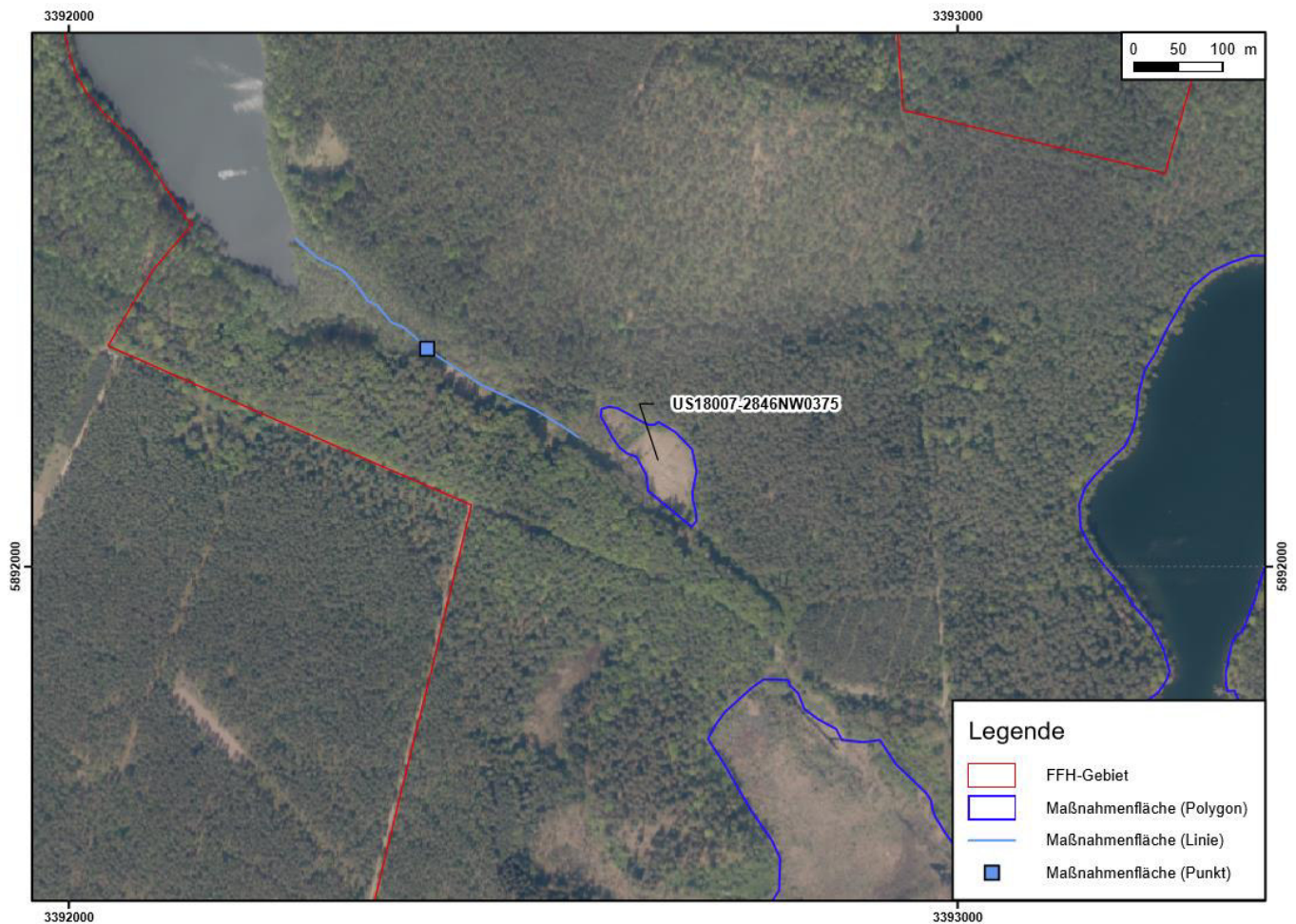
Gebietsabgrenzung

Bezeichnung:

P-Ident: US18007-2846NW0375

Fläche/ Anzahl (ha, Stk., km): 0,7 ha

Kartenausschnitt:



Ziele: Pflege des Habitats des Großen Feuerfalters

Ziel-LRT (Anhang I FFH-RL): -

Ziel-Art (Anhang II FFH-RL):
Lycaena dispar (Großer Feuerfalter)

Weitere Ziel-Arten: -

Kurzbeschreibung des Projektes/ Begründung:

Für das Seggenried, in dem ein Vorkommen des Großen Feuerfalters mitgeteilt wurde, ist eine Wiederaufnahme der seit mehreren Jahren nicht mehr durchgeführten Pflegemahd notwendig. Die Fläche soll einmal jährlich gemäht (O114) und das Mähgut abgeräumt (O118) werden.

Maßnahmen

Code	Bezeichnung der Maßnahme	FFH-Erhaltungsmaßnahme *
O114	Mahd (flächenspezifischen Turnus angeben)	Ja
O118	Beräumung des Mähgutes/ kein Mulchen	Ja

* Pool = Potentialfläche für Erhaltungsmaßnahmen

Bemerkung/ Hinweise zu der Maßnahme/ den Maßnahmen:

-

Stand der Erörterung der Maßnahme mit Eigentümer/ Landnutzer:

O114 / zugestimmt / 26.03.2020 / Eigentümer

O118 / zugestimmt / 26.03.2020 / Eigentümer

Maßnahmenträger/ potentielle Maßnahmenträger:

-

Zeithorizont: mittelfristig

Verfahrensablauf/ -art

Weitere Planungsschritte sind notwendig

Maßnahmen sind genehmigungspflichtig

Verfahrensart: Abstimmung

zu beteiligen: Flächeneigentümer und -nutzer

ja

nein

x

x

Finanzierung:

Richtlinie Natürliches Erbe, Sonstige Projektförderung

Kosten (wird i.d.R. nach Abschluss der Managementplanung im Rahmen der Vorbereitung der Maßnahmenumsetzung ausgefüllt)

Einmalig Kosten:

Laufende Kosten:

Projektstand/ Verfahrensstand:

- Vorschlag
- Voruntersuchung vorhanden/ in Planung
- Planung abgestimmt bzw. genehmigt
- In Durchführung
- Abgeschlossen (oder Daueraufgabe, d.h. kein Abschluss vorgesehen)

Erfolg des Projektes/ der Maßnahme

Monitoring (vorher) am : durch :

Monitoring (nachher) am : durch :

Erfolg der Maßnahme :



Maßnahmenblatt

Name FFH-Gebiet: Platkowsee

EU-Nr.: DE 2846-304

Landesnr.: 746

Bezeichnung des Projektes/ der Maßnahme:

Entfernen von Gehölzen

Bezug zum Managementplan (Kap./ Seite): 2.3.4.2

Dringlichkeit des Projektes: mittelfristig

Landkreis:

Uckermark

Gemeinde:

Templin

Gemarkung/ Flur/ Flurstücke:

Densow / Flur 004 / 25/1, 40, 41

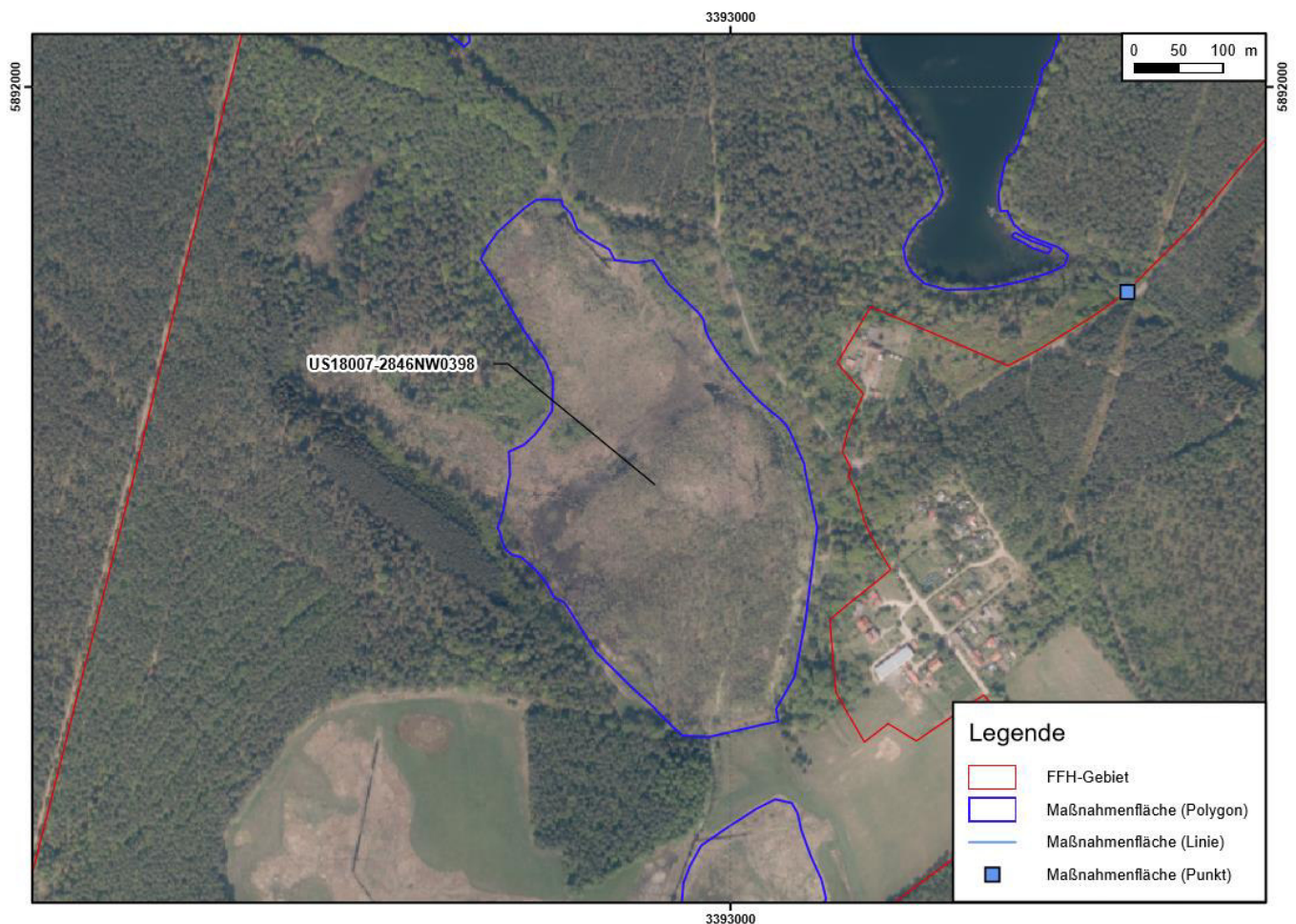
Gebietsabgrenzung

Bezeichnung:

P-Ident: US18007-2846NW0398

Fläche/ Anzahl (ha, Stk., km): 13,9 ha

Kartenausschnitt:



Ziele: Offenhaltung des Habitats der Großen Moosjungfer

Ziel-LRT (Anhang I FFH-RL): -

Ziel-Art (Anhang II FFH-RL):
Leucorrhinia pectoralis (Große Moosjungfer)Weitere Ziel-Arten: -

Kurzbeschreibung des Projektes/ Begründung:

Zur Schaffung besonnener Bereiche in dem Mosaik aus Erlen-Sumpfwald, Weidengebüschen und eutraphenten Röhrichten und Rieden im Bereich des Plachter Haussees wäre es wünschenswert, kleinflächige Entbuschungsmaßnahmen in besonders geeigneten Teilbereichen (angrenzend an Wasserflächen > 10 m²) durchzuführen (W30) und diese ggf. im Abstand von einigen Jahren zu wiederholen. Dies ist aufgrund der schwierigen Zugänglichkeit nur während längerer Frostphasen möglich. Mögliche Zielbereiche für eine selektive Gehölzentfernung sind beispielsweise verbuschte Abschnitte ehemaliger, nicht mehr funktionstüchtiger Entwässerungsgräben, die diese vergleichsweise gut zugänglich sind. Durch diese Maßnahme erhöht sich das Habitatpotenzial für die Große Moosjungfer.

Maßnahmen

Code	Bezeichnung der Maßnahme	FFH-Erhaltungsmaßnahme *
W30	Partielles Entfernen der Gehölze	Nein

* Pool = Potentiafläche für Erhaltungsmaßnahmen

Bemerkung/ Hinweise zu der Maßnahme/ den Maßnahmen:

-

Stand der Erörterung der Maßnahme mit Eigentümer/ Landnutzer:

W30 / zugestimmt / 26.03.2020 / Eigentümer

Maßnahmenträger/ potentielle Maßnahmenträger:

-

Zeithorizont: mittelfristig

Verfahrensablauf/ -art	ja	nein
Weitere Planungsschritte sind notwendig	x	
Maßnahmen sind genehmigungspflichtig	x	

Verfahrensart: Abstimmung

zu beteiligen: Flächeneigentümer und -nutzer, Untere Naturschutzbehörde

Finanzierung:

Richtlinie Natürliches Erbe, Sonstige Projektförderung

Kosten (wird i.d.R. nach Abschluss der Managementplanung im Rahmen der Vorbereitung der Maßnahmenumsetzung ausgefüllt)

Einmalig Kosten:

Laufende Kosten:

Projektstand/ Verfahrensstand:

- Vorschlag
 - Voruntersuchung vorhanden/ in Planung
 - Planung abgestimmt bzw. genehmigt
 - In Durchführung
 - Abgeschlossen (oder Daueraufgabe, d.h. kein Abschluss vorgesehen)
-

Erfolg des Projektes/ der Maßnahme

Monitoring (vorher) am : durch :

Monitoring (nachher) am : durch :

Erfolg der Maßnahme :



Maßnahmenblatt

Name FFH-Gebiet: Platkowsee

EU-Nr.: DE 2846-304

Landesnr.: 746

Bezeichnung des Projektes/ der Maßnahme:

Unterlassen bzw. Einschränken von Maßnahmen der Gewässerunterhaltung

Bezug zum Managementplan (Kap./ Seite): 2.2.3.2

Dringlichkeit des Projektes: mittelfristig

Landkreis:

Uckermark

Gemeinde:

Templin

Gemarkung/ Flur/ Flurstücke:

Densow / Flur 004 / 7

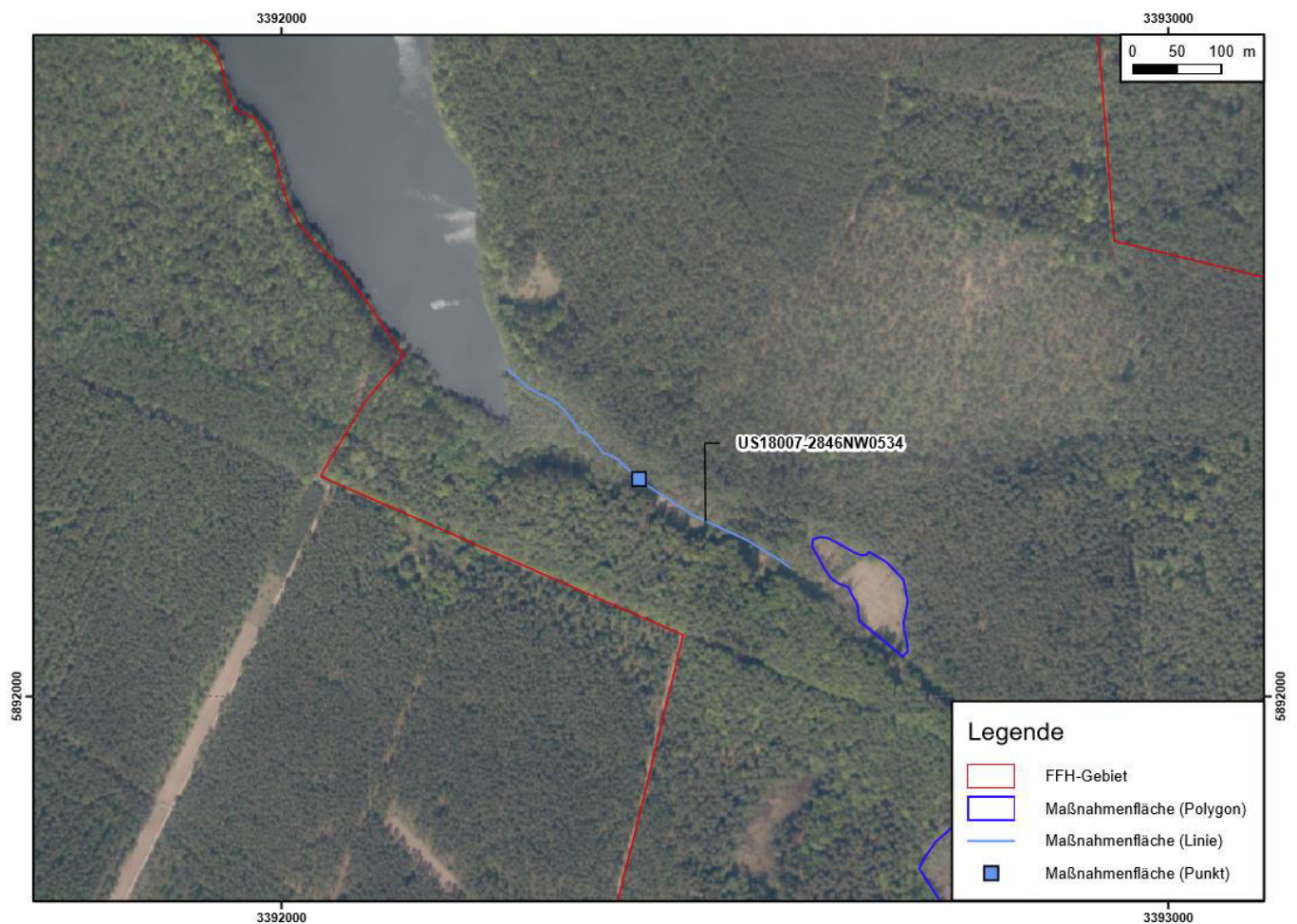
Gebietsabgrenzung

Bezeichnung:

P-Ident: US18007-2846NW0534

Fläche/ Anzahl (ha, Stk., km): 394,3 m

Kartenausschnitt:



Ziele: Verbesserung der Strukturvielfalt des LRT 3260

Ziel-LRT (Anhang I FFH-RL): 3260

Ziel-Art (Anhang II FFH-RL): -

Weitere Ziel-Arten: -

Kurzbeschreibung des Projektes/ Begründung:

Beim Alt Plachter Graben (2846NW0534) handelt es sich um ein künstliches Gewässer, das zwar im Gewässerentwicklungskonzept untersucht, aber aufgrund der Einzugsgebietsgröße von < 10 km² nicht als berichtspflichtiges Gewässer eingestuft wurde. Für den als LRT 3260 ausgewiesenen Abschnitt ist laut Gewässerentwicklungskonzept (GEK) Obere Havel – Teil 1 b – (Lychener und Templiner Gewässer) das Unterlassen bzw. die Einschränkung von Maßnahmen der Gewässerunterhaltung (W53 = GEK-Nr. 79_99) vorgesehen. Ziel ist die Förderung der Fließgewässerstruktur durch Zulassen von Ufer- und Sohlstrukturierungen. Die Beseitigung von Abflusshindernissen soll nur punktuell nach Einzelfallentscheidung erfolgen. Die Maßnahme wird als Entwicklungsmaßnahme in den Managementplan übernommen.

Maßnahmen

Code	Bezeichnung der Maßnahme	FFH-Erhaltungsmaßnahme *
W53	Unterlassen bzw. Einschränken von Maßnahmen der Gewässerunterhaltung	Nein

* Pool = Potentialfläche für Erhaltungsmaßnahmen

Bemerkung/ Hinweise zu der Maßnahme/ den Maßnahmen:

Die Maßnahme wurde bereits durch das Gewässerentwicklungskonzept geplant. Abstimmungen fanden daher bereits statt und müssen im Rahmen der FFH-Managementplanung nicht erneut durchgeführt werden.

Stand der Erörterung der Maßnahme mit Eigentümer/ Landnutzer:

W53 / abgelehnt / 02.07.2020 / Eigentümer

Maßnahmenträger/ potentielle Maßnahmenträger:

-

Zeithorizont: mittelfristig

Verfahrensablauf/ -art

Weitere Planungsschritte sind notwendig

Maßnahmen sind genehmigungspflichtig

Verfahrensart: -

zu beteiligen: -

Finanzierung:

-

Kosten (wird i.d.R. nach Abschluss der Managementplanung im Rahmen der Vorbereitung der Maßnahmenumsetzung ausgefüllt)

Einmalig Kosten:

Laufende Kosten:

Projektstand/ Verfahrensstand:

- Vorschlag
 - Voruntersuchung vorhanden/ in Planung
 - Planung abgestimmt bzw. genehmigt
 - In Durchführung
 - Abgeschlossen (oder Daueraufgabe, d.h. kein Abschluss vorgesehen)
-

Erfolg des Projektes/ der Maßnahme

Monitoring (vorher) am : durch :

Monitoring (nachher) am : durch :

Erfolg der Maßnahme :



Maßnahmenblatt

Name FFH-Gebiet: **Platkowsee**

EU-Nr.: **DE 2846-304**

Landesnr.: **746**

Bezeichnung des Projektes/ der Maßnahme:

Entfernen von Gehölzen

Bezug zum Managementplan (Kap./ Seite): 2.3.6.1

Dringlichkeit des Projektes: **mittelfristig**

Landkreis:

Uckermark

Gemeinde:

Templin

Gemarkung/ Flur/ Flurstücke:

Densow / Flur 002 / 49, 50, 51, 53/1

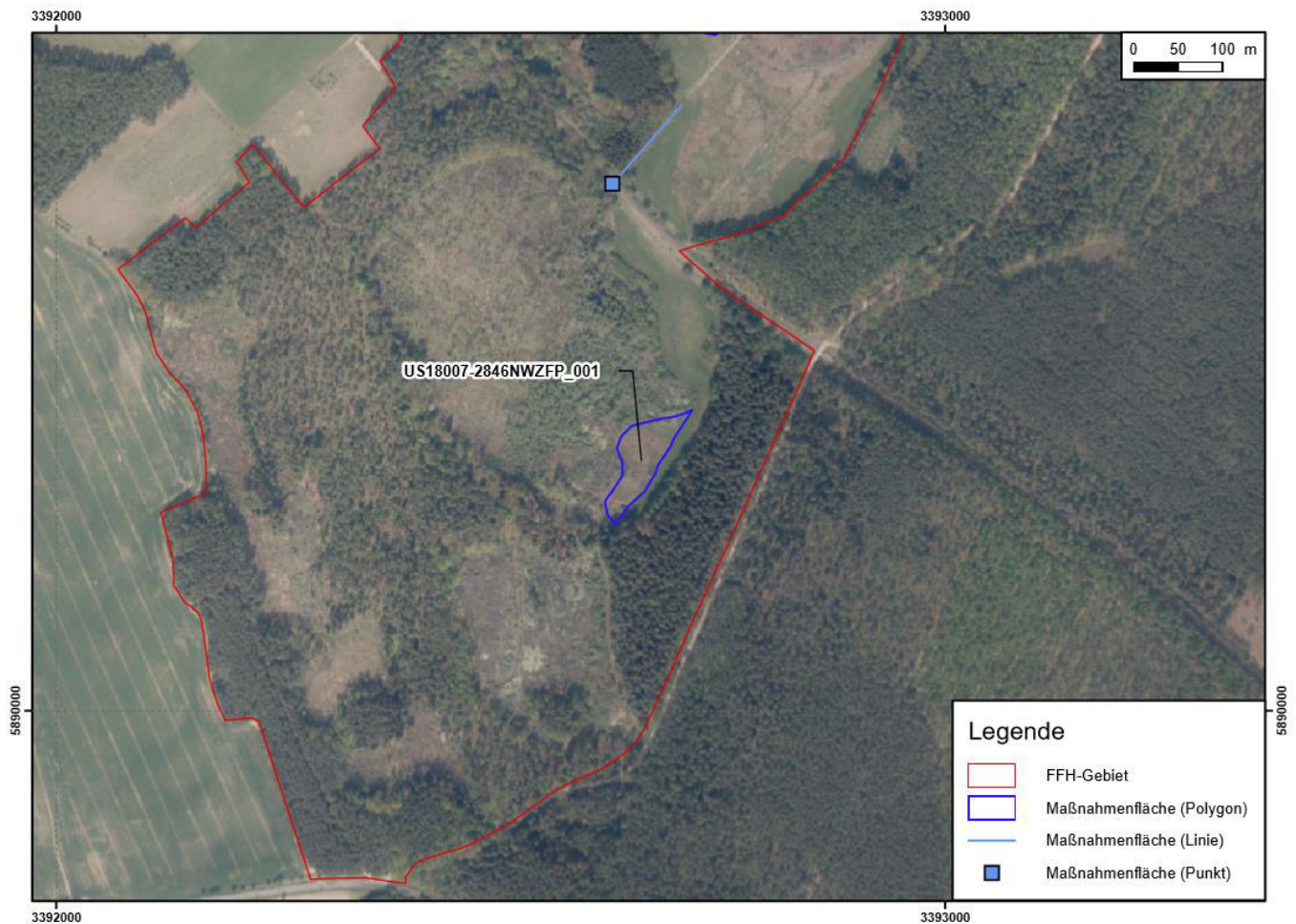
Gebietsabgrenzung

Bezeichnung:

P-Ident: US18007-2846NWZFP_001

Fläche/ Anzahl (ha, Stk., km): 0,5 ha

Kartenausschnitt:



Ziele: Offenhaltung des Habitats der Schmalen Windelschnecke

Ziel-LRT (Anhang I FFH-RL): -

Ziel-Art (Anhang II FFH-RL):
Vertigo angustior (Schmale Windelschnecke)Weitere Ziel-Arten: -

Kurzbeschreibung des Projektes/ Begründung:

Da die Schmale Windelschnecke von einer Nutzung bzw. Pflege ihrer Habitate abhängig ist, sind Erhaltungsmaßnahmen erforderlich. Die Habitatfläche der Art befindet sich am Rand des wiedervernässten Torfbruches Densow im Bereich aufgelassenen Grünlandes. Die Habitatfläche sollte gehölzfrei gehalten werden, dementsprechend sind aufwachsende Gehölze bedarfsweise zu entfernen (W30).

Maßnahmen

Code	Bezeichnung der Maßnahme	FFH-Erhaltungsmaßnahme *
W30	Partielles Entfernen der Gehölze	Ja

* Pool = Potentialfläche für Erhaltungsmaßnahmen

Bemerkung/ Hinweise zu der Maßnahme/ den Maßnahmen:

-

Stand der Erörterung der Maßnahme mit Eigentümer/ Landnutzer:

W30 / keine Angabe / 08.05.2020 / Eigentümer
von der Flächeneigentümerin erfolgte keine Rückmeldung

Maßnahmenträger/ potentielle Maßnahmenträger:

-

Zeithorizont: mittelfristig

Verfahrensablauf/ -art	ja	nein
Weitere Planungsschritte sind notwendig	x	
Maßnahmen sind genehmigungspflichtig	x	

Verfahrensart: Abstimmung

zu beteiligen: Flächeneigentümer und -nutzer, Untere Naturschutzbehörde

Finanzierung:

Richtlinie Natürliches Erbe, Sonstige Projektförderung

Kosten (wird i.d.R. nach Abschluss der Managementplanung im Rahmen der Vorbereitung der Maßnahmenumsetzung ausgefüllt)

Einmalig Kosten:

Laufende Kosten:

Projektstand/ Verfahrensstand:

- Vorschlag
 - Voruntersuchung vorhanden/ in Planung
 - Planung abgestimmt bzw. genehmigt
 - In Durchführung
 - Abgeschlossen (oder Daueraufgabe, d.h. kein Abschluss vorgesehen)
-

Erfolg des Projektes/ der Maßnahme

Monitoring (vorher) am : durch :

Monitoring (nachher) am : durch :

Erfolg der Maßnahme :



Maßnahmenblatt

Name FFH-Gebiet: Platkowsee

EU-Nr.: DE 2846-304

Landesnr.: 746

Bezeichnung des Projektes/ der Maßnahme:

Entfernen von Gehölzen

Bezug zum Managementplan (Kap./ Seite): 2.3.7.1

Dringlichkeit des Projektes: mittelfristig

Landkreis:

Uckermark

Gemeinde:

Templin

Gemarkung/ Flur/ Flurstücke:

Densow / Flur 004 / 37/4

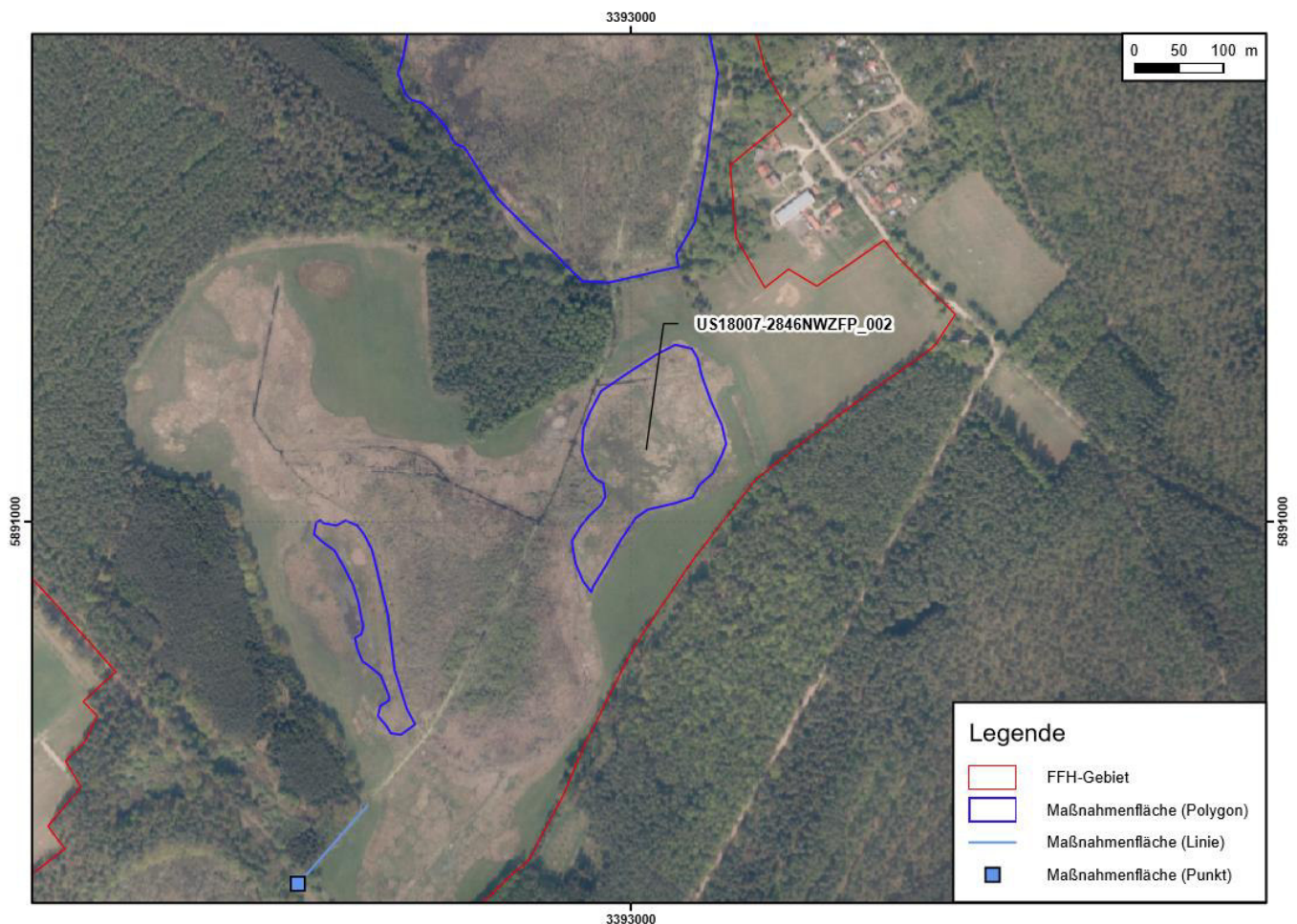
Gebietsabgrenzung

Bezeichnung:

P-Ident: US18007-2846NWZFP_002

Fläche/ Anzahl (ha, Stk., km): 2,5 ha

Kartenausschnitt:



Ziele: Offenhaltung des Habitats der Bauchigen Windelschnecke

Ziel-LRT (Anhang I FFH-RL): -

Ziel-Art (Anhang II FFH-RL):
Vertigo moulinsiana (Bauchige Windelschnecke)

Weitere Ziel-Arten: -

Kurzbeschreibung des Projektes/ Begründung:

Da der Bestand der Bauchigen Windelschnecke zumindest zeitweilig von einer Pflege (Offenhaltung) ihrer Habitate abhängig ist, sind Erhaltungsmaßnahmen erforderlich.

Für die Fläche 2846NWZFP_002 ist es wichtig, dass der aktuell vorhandene Wasserhaushalt gesichert wird. Der Anteil an Offenland im Bereich der Habitatflächen soll zudem erhalten bleiben. Eine Ausbreitung des Erlenwaldes zuungunsten des Komplexes aus Rieden und Röhrichten ist zu vermeiden, dementsprechend sind aufwachsende Gehölze bedarfsweise zu entfernen (W30).

Maßnahmen

Code	Bezeichnung der Maßnahme	FFH-Erhaltungsmaßnahme *
W30	Partielles Entfernen der Gehölze	Ja

* Pool = Potentialfläche für Erhaltungsmaßnahmen

Bemerkung/ Hinweise zu der Maßnahme/ den Maßnahmen:

-

Stand der Erörterung der Maßnahme mit Eigentümer/ Landnutzer:

W30 / zugestimmt / 26.03.2020 / Eigentümer

Maßnahmenträger/ potentielle Maßnahmenträger:

-

Zeithorizont: mittelfristig

Verfahrensablauf/ -art

	ja	nein
Weitere Planungsschritte sind notwendig	x	
Maßnahmen sind genehmigungspflichtig	x	

Verfahrensart: Abstimmung

zu beteiligen: Flächeneigentümer und -nutzer, Untere Naturschutzbehörde

Finanzierung:

Richtlinie Natürliches Erbe, Sonstige Projektförderung

Kosten (wird i.d.R. nach Abschluss der Managementplanung im Rahmen der Vorbereitung der Maßnahmenumsetzung ausgefüllt)

Einmalig Kosten:

Laufende Kosten:

Projektstand/ Verfahrensstand:

- Vorschlag
- Voruntersuchung vorhanden/ in Planung
- Planung abgestimmt bzw. genehmigt
- In Durchführung
- Abgeschlossen (oder Daueraufgabe, d.h. kein Abschluss vorgesehen)

Erfolg des Projektes/ der Maßnahme

Monitoring (vorher) am : durch :

Monitoring (nachher) am : durch :

Erfolg der Maßnahme :



Maßnahmenblatt

Name FFH-Gebiet: Platkowsee

EU-Nr.: DE 2846-304

Landesnr.: 746

Bezeichnung des Projektes/ der Maßnahme:

Entfernen von Gehölzen

Bezug zum Managementplan (Kap./ Seite): 2.3.7.1

Dringlichkeit des Projektes: mittelfristig

Landkreis:

Uckermark

Gemeinde:

Templin

Gemarkung/ Flur/ Flurstücke:

Densow / Flur 004 / 37/4

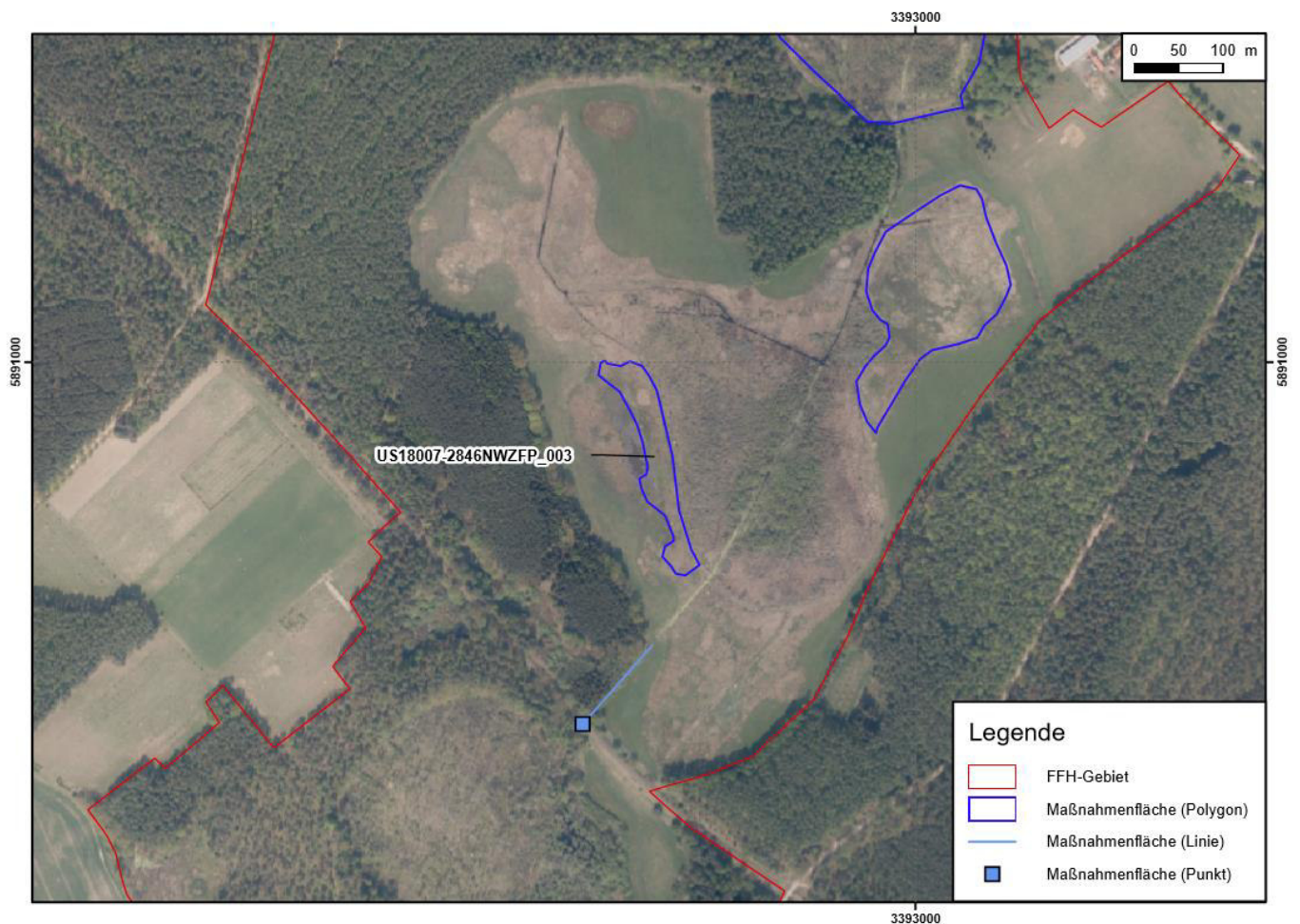
Gebietsabgrenzung

Bezeichnung:

P-Ident: US18007-2846NWZFP_003

Fläche/ Anzahl (ha, Stk., km): 0,8 ha

Kartenausschnitt:



Ziele: Offenhaltung des Habitats der Bauchigen Windelschnecke

Ziel-LRT (Anhang I FFH-RL): -

Ziel-Art (Anhang II FFH-RL):
Vertigo moulinsiana (Bauchige Windelschnecke)

Weitere Ziel-Arten: -

Kurzbeschreibung des Projektes/ Begründung:

Da der Bestand der Bauchigen Windelschnecke zumindest zeitweilig von einer Pflege (Offenhaltung) ihrer Habitate abhängig ist, sind Erhaltungsmaßnahmen erforderlich.

Für die Fläche ist es wichtig, dass der aktuell vorhandene Wasserhaushalt gesichert wird. Der Anteil an Offenland im Bereich der Habitatflächen soll zudem erhalten bleiben. Eine Ausbreitung des Erlenwaldes zuungunsten des Komplexes aus Rieden und Röhrichten ist zu vermeiden, dementsprechend sind aufwachsende Gehölze bedarfsweise zu entfernen (W30).

Maßnahmen

Code	Bezeichnung der Maßnahme	FFH-Erhaltungsmaßnahme *
W30	Partielles Entfernen der Gehölze	Ja

* Pool = Potentialfläche für Erhaltungsmaßnahmen

Bemerkung/ Hinweise zu der Maßnahme/ den Maßnahmen:

-

Stand der Erörterung der Maßnahme mit Eigentümer/ Landnutzer:

W30 / zugestimmt / 26.03.2020 / Eigentümer

Maßnahmenträger/ potentielle Maßnahmenträger:

-

Zeithorizont: mittelfristig

Verfahrensablauf/ -art

	ja	nein
Weitere Planungsschritte sind notwendig	x	
Maßnahmen sind genehmigungspflichtig	x	

Verfahrensart: Abstimmung

zu beteiligen: Flächeneigentümer und -nutzer, Untere Naturschutzbehörde

Finanzierung:

Richtlinie Natürliches Erbe, Sonstige Projektförderung

Kosten (wird i.d.R. nach Abschluss der Managementplanung im Rahmen der Vorbereitung der Maßnahmenumsetzung ausgefüllt)

Einmalig Kosten:

Laufende Kosten:

Projektstand/ Verfahrensstand:

- Vorschlag
- Voruntersuchung vorhanden/ in Planung
- Planung abgestimmt bzw. genehmigt
- In Durchführung
- Abgeschlossen (oder Daueraufgabe, d.h. kein Abschluss vorgesehen)

Erfolg des Projektes/ der Maßnahme

Monitoring (vorher) am : durch :

Monitoring (nachher) am : durch :

Erfolg der Maßnahme :



Maßnahmenblatt

Name FFH-Gebiet: Platkowsee

EU-Nr.: DE 2846-304

Landesnr.: 746

Bezeichnung des Projektes/ der Maßnahme:

Unterlassen bzw. Einschränken von Maßnahmen der Gewässerunterhaltung

Bezug zum Managementplan (Kap./ Seite): 2.2.2.2

Dringlichkeit des Projektes: mittelfristig

Landkreis:

Uckermark

Gemeinde:

Lychen

Gemarkung/ Flur/ Flurstücke:

Lychen / Flur 022 / 158

Lychen / Flur 024 / 12, 13

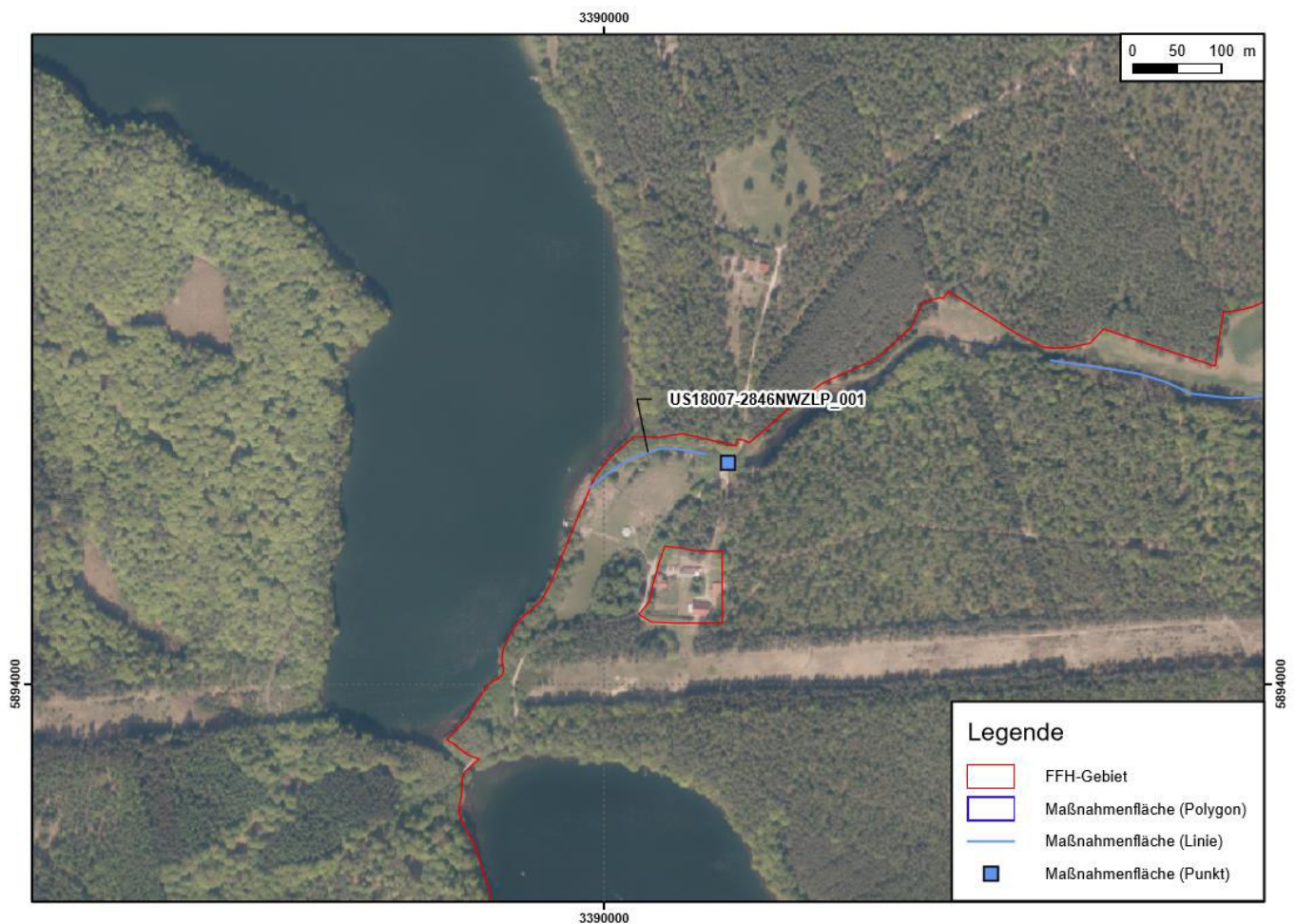
Gebietsabgrenzung

Bezeichnung:

P-Ident: US18007-2846NWZLP_001

Fläche/ Anzahl (ha, Stk., km): 143,1 m

Kartenausschnitt:



Ziele: Verbesserung der Strukturvielfalt des LRT 3150

Ziel-LRT (Anhang I FFH-RL): 3150

Ziel-Art (Anhang II FFH-RL): -

Weitere Ziel-Arten: -

Kurzbeschreibung des Projektes/ Begründung:

Für die als LRT 3150 ausgeprägte Fläche 2846NWZLP_001 ist laut Gewässerentwicklungskonzept (GEK) Obere Havel – Lychener und Templiner Gewässer die Einstellung bzw. die Einschränkung der Gewässerunterhaltung (W53 = GEK-Nr. 79_06) vorgesehen.

Maßnahmen

Code	Bezeichnung der Maßnahme	FFH-Erhaltungsmaßnahme *
W53	Unterlassen bzw. Einschränken von Maßnahmen der Gewässerunterhaltung	Nein

* Pool = Potentialfläche für Erhaltungsmaßnahmen

Bemerkung/ Hinweise zu der Maßnahme/ den Maßnahmen:

Die Maßnahme wurde bereits durch das Gewässerentwicklungskonzept geplant. Abstimmungen fanden daher bereits statt und müssen im Rahmen der FFH-Managementplanung nicht erneut durchgeführt werden.

Stand der Erörterung der Maßnahme mit Eigentümer/ Landnutzer:

W53 / abgelehnt / 02.07.2020 / Eigentümer

Maßnahmenträger/ potentielle Maßnahmenträger:

-

Zeithorizont: mittelfristig**Verfahrensablauf/ -art**

Weitere Planungsschritte sind notwendig

Maßnahmen sind genehmigungspflichtig

ja	nein
-	-
-	-

Verfahrensart: -

zu beteiligen: -

Finanzierung:

-

Kosten (wird i.d.R. nach Abschluss der Managementplanung im Rahmen der Vorbereitung der Maßnahmenumsetzung ausgefüllt)

Einmalig Kosten:

Laufende Kosten:

Projektstand/ Verfahrensstand:

- Vorschlag
 - Voruntersuchung vorhanden/ in Planung
 - Planung abgestimmt bzw. genehmigt
 - In Durchführung
 - Abgeschlossen (oder Daueraufgabe, d.h. kein Abschluss vorgesehen)
-

Erfolg des Projektes/ der Maßnahme

Monitoring (vorher) am : durch :

Monitoring (nachher) am : durch :

Erfolg der Maßnahme :



Maßnahmenblatt

Name FFH-Gebiet: Platkowsee

EU-Nr.: DE 2846-304

Landesnr.: 746

Bezeichnung des Projektes/ der Maßnahme:

Unterlassen bzw. Einschränken von Maßnahmen der Gewässerunterhaltung

Keine Grundräumung

Verfüllen eines Grabens oder einer Rohrleitung

Erhöhung der Gewässersohle

Bezug zum Managementplan (Kap./ Seite): 2.2.2.2

Dringlichkeit des Projektes: mittelfristig

Landkreis:

Uckermark

Gemeinde:

Lychen

Gemarkung/ Flur/ Flurstücke:

Lychen / Flur 024 / 17/421, 22, 28, 29, 30, 32, 33, 36, 39, 49, 53, 55, 56, 60, 61

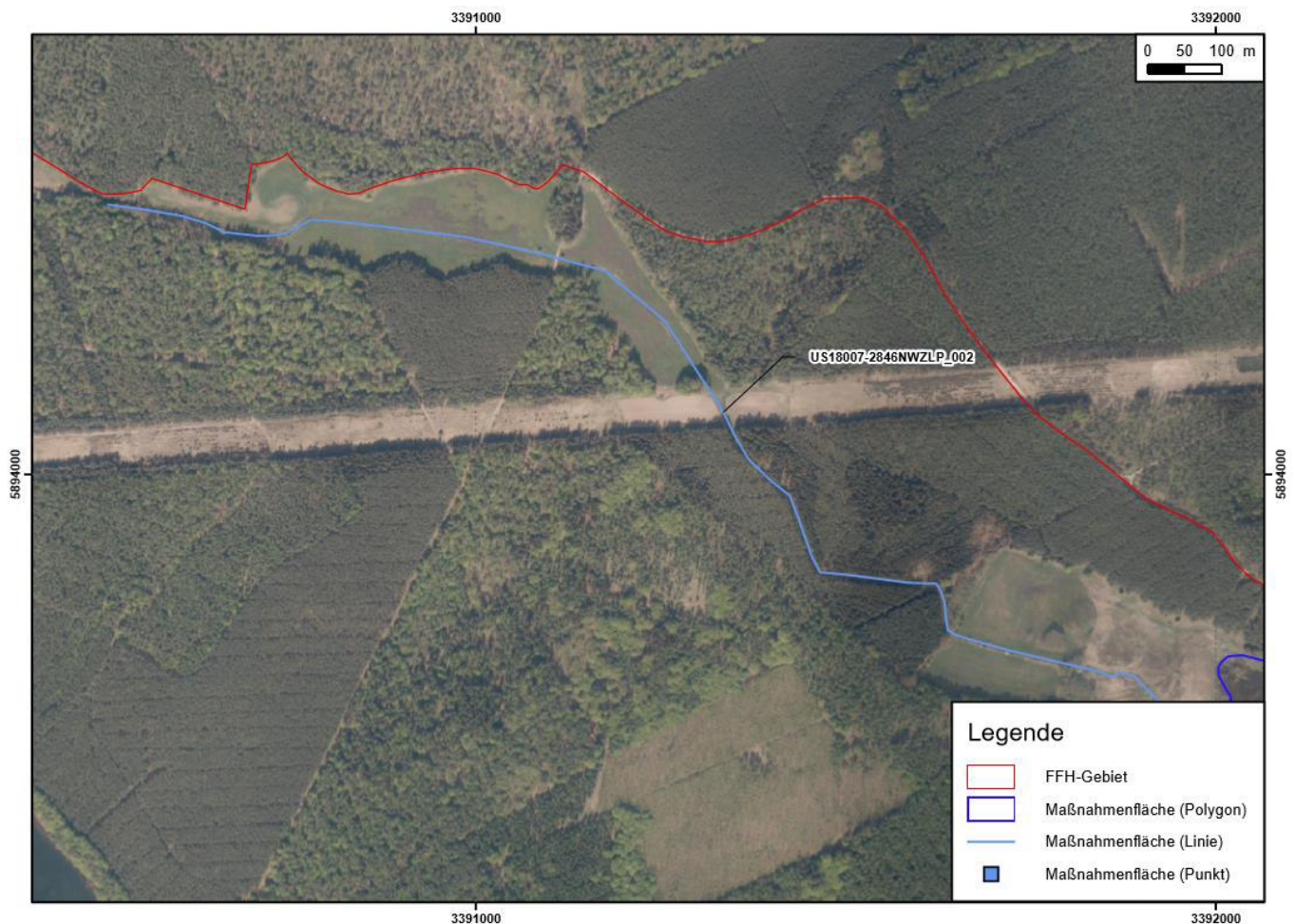
Gebietsabgrenzung

Bezeichnung:

P-Ident: US18007-2846NWZLP_002

Fläche/ Anzahl (ha, Stk., km): 1,8 km

Kartenausschnitt:



Ziele: Verbesserung der Strukturvielfalt des LRT 3150

Ziel-LRT (Anhang I FFH-RL): 3150

Ziel-Art (Anhang II FFH-RL): -

Weitere Ziel-Arten: -

Kurzbeschreibung des Projektes/ Begründung:

Für den als LRT 3150 ausgeprägten Griebchenseeegraben (2846NWZLP_002) ist laut Gewässerentwicklungskonzept (GEK) Obere Havel – Lychener und Templiner Gewässer zunächst die Einstellung bzw. die Einschränkung der Gewässerunterhaltung (W53 = GEK-Nr. 79_06) vorgesehen. Dies beinhaltet, dass die Krautung und Mahd nur einseitig bzw. wechselseitig erfolgen soll, kleintierschonende Mäh- und Krautungsgeräte eingesetzt werden und der Böschungsfuß von der Gewässerunterhaltung ausgelassen wird. Eine Beschattung des Gewässers soll zugelassen werden. Es soll keine Grundräumung durchgeführt werden (W60 = GEK-Nr. 79_05)). Perspektivisch ist die Kammerung bzw. Verfüllung des Grabens (W1 = GEK-Nr. 65_08) bzw. die Erhöhung der Gewässersohle zur Wiedervernässung der Griebchenseeniederung (W125 = GEK-Nr. 93_99) vorgesehen. Durch die Umsetzung der Maßnahmen des GEK, welche in den Managementplan übernommen werden, kann der Wasserrückhalt in der Niederung des Griebchensees schrittweise verbessert werden, so dass auch die Standortbedingungen für den Griebchensee verbessert werden.

Maßnahmen

Code	Bezeichnung der Maßnahme	FFH-Erhaltungsmaßnahme *
W53	Unterlassen bzw. Einschränken von Maßnahmen der Gewässerunterhaltung	Nein
W60	Keine Grundräumung	Nein
W1	Verfüllen eines Grabens oder einer Rohrleitung	Nein
W125	Erhöhung der Gewässersohle	Nein

* Pool = Potentialfläche für Erhaltungsmaßnahmen

Bemerkung/ Hinweise zu der Maßnahme/ den Maßnahmen:

Die Maßnahmen wurden bereits durch das Gewässerentwicklungskonzept geplant. Abstimmungen fanden daher bereits statt und müssen im Rahmen der FFH-Managementplanung nicht erneut durchgeführt werden.

Stand der Erörterung der Maßnahme mit Eigentümer/ Landnutzer:

W53 / abgelehnt / 02.07.2020 / Eigentümer

W60 / abgelehnt / 02.07.2020 / Eigentümer

W1 / abgelehnt / 02.07.2020 / Eigentümer

W125 / abgelehnt / 02.07.2020 / Eigentümer

Maßnahmenträger/ potentielle Maßnahmenträger:

-

Zeithorizont: mittelfristig

Verfahrensablauf/ -art

Weitere Planungsschritte sind notwendig

Maßnahmen sind genehmigungspflichtig

Verfahrensart: -

zu beteiligen: -

Finanzierung:

-

Kosten (wird i.d.R. nach Abschluss der Managementplanung im Rahmen der Vorbereitung der Maßnahmenumsetzung ausgefüllt)

Einmalig Kosten:

Laufende Kosten:

Projektstand/ Verfahrensstand:

- Vorschlag
 - Voruntersuchung vorhanden/ in Planung
 - Planung abgestimmt bzw. genehmigt
 - In Durchführung
 - Abgeschlossen (oder Daueraufgabe, d.h. kein Abschluss vorgesehen)
-

Erfolg des Projektes/ der Maßnahme

Monitoring (vorher) am : durch :

Monitoring (nachher) am : durch :

Erfolg der Maßnahme :



Maßnahmenblatt

Name FFH-Gebiet: Platkowsee

EU-Nr.: DE 2846-304

Landesnr.: 746

Bezeichnung des Projektes/ der Maßnahme:

Verfüllen eines Grabens

Bezug zum Managementplan (Kap./ Seite): 2.2.4.1

Dringlichkeit des Projektes: kurzfristig

Landkreis:

Uckermark

Gemeinde:

Templin

Gemarkung/ Flur/ Flurstücke:

Densow / Flur 004 / 37/4

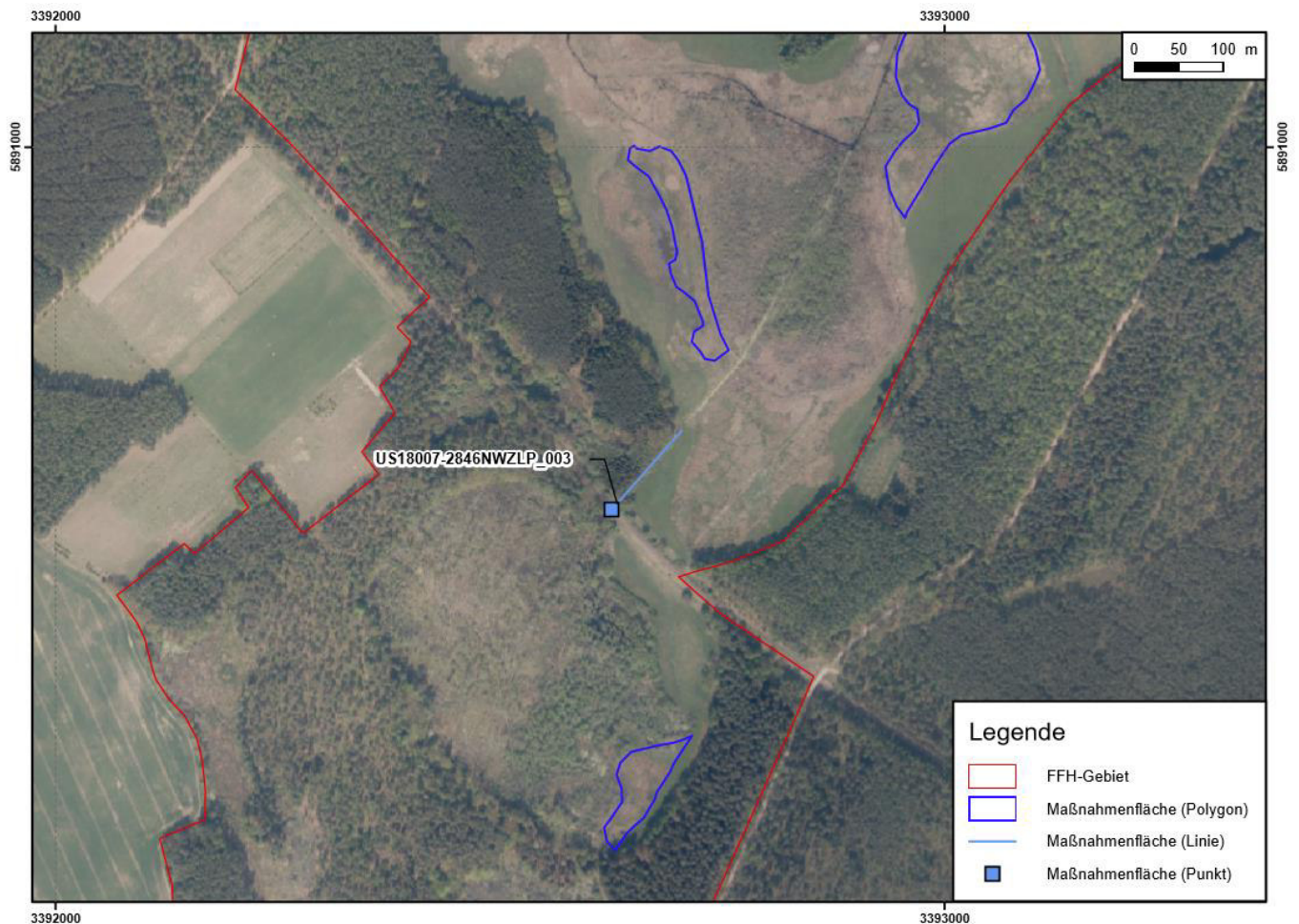
Gebietsabgrenzung

Bezeichnung:

P-Ident: US18007-2846NWZLP_003

Fläche/ Anzahl (ha, Stk., km): 108,7 m

Kartenausschnitt:



Ziele: Verbesserung des Wasserrückhalts

Ziel-LRT (Anhang I FFH-RL): 7140

Ziel-Art (Anhang II FFH-RL):
Leucorrhinia pectoralis (Große Moosjungfer)

Weitere Ziel-Arten: -

Kurzbeschreibung des Projektes/ Begründung:

Da in der Klimaprognose zukünftig eine Zunahme niederschlagsarmer Jahre erwartet wird, ist zu vermuten, dass sich der Erhaltungsgrad der Moorflächen (LRT 7140, Habitat der Großen Moosjungfer) in absehbarer Zeit verschlechtern könnte. Um die Standorte zu sichern, sind daher Erhaltungsmaßnahmen vorzusehen.

Ziel ist die Beibehaltung hoher Wasserstände und die Vermeidung von Austrocknung. Umfangreiche Maßnahmen zum Rückhalt des Oberflächenwassers sind bereits umgesetzt worden. Zur Stützung des Grundwasserstandes vor dem Hintergrund der zu zukünftig erwartenden klimatischen Entwicklungen und damit zur Stabilisierung des Wasserstandes sollte der Grabenabschnitt nördlich der Bahnlinie vom Torbruch zum Andreasbruch gekammert werden (W1).

Maßnahmen

Code	Bezeichnung der Maßnahme	FFH-Erhaltungsmaßnahme *
W1	Verfüllen eines Grabens oder einer Rohrleitung	Ja

* Pool = Potentialfläche für Erhaltungsmaßnahmen

Bemerkung/ Hinweise zu der Maßnahme/ den Maßnahmen:-

Stand der Erörterung der Maßnahme mit Eigentümer/ Landnutzer:

W1 / abgelehnt / 26.03.2020 / Eigentümer

Die Maßnahme W1 wurde vom Eigentümer abgelehnt, da diese zu einer zusätzlichen Vernässung der angrenzenden Landwirtschafts- und Waldflächen und somit zu einer Nutzungseinschränkung führen würden.

Maßnahmenträger/ potentielle Maßnahmenträger:-

Zeithorizont: kurzfristig

Verfahrensablauf/ -art	ja	nein
Weitere Planungsschritte sind notwendig	x	
Maßnahmen sind genehmigungspflichtig	x	

Verfahrensart: Abstimmung

zu beteiligen: Flächeneigentümer und -nutzer, Untere Naturschutzbehörde, Untere Wasserbaubehörde, WBV

Finanzierung:Richtlinie Natürliches Erbe, Sonstige Projektförderung

Kosten (wird i.d.R. nach Abschluss der Managementplanung im Rahmen der Vorbereitung der Maßnahmenumsetzung ausgefüllt)

Einmalig Kosten:

Laufende Kosten:

Projektstand/ Verfahrensstand:

- Vorschlag
 - Voruntersuchung vorhanden/ in Planung
 - Planung abgestimmt bzw. genehmigt
 - In Durchführung
 - Abgeschlossen (oder Daueraufgabe, d.h. kein Abschluss vorgesehen)
-

Erfolg des Projektes/ der Maßnahme

Monitoring (vorher) am : durch :

Monitoring (nachher) am : durch :

Erfolg der Maßnahme :



Maßnahmenblatt

Name FFH-Gebiet: Platkowsee

EU-Nr.: DE 2846-304

Landesnr.: 746

Bezeichnung des Projektes/ der Maßnahme:
Seenrestaurierung

Bezug zum Managementplan (Kap./ Seite): 2.2.1.1

Dringlichkeit des Projektes: kurzfristig

Landkreis:

Uckermark

Gemeinde:

Templin

Gemarkung/ Flur/ Flurstücke:

Densow / Flur 004 / 7

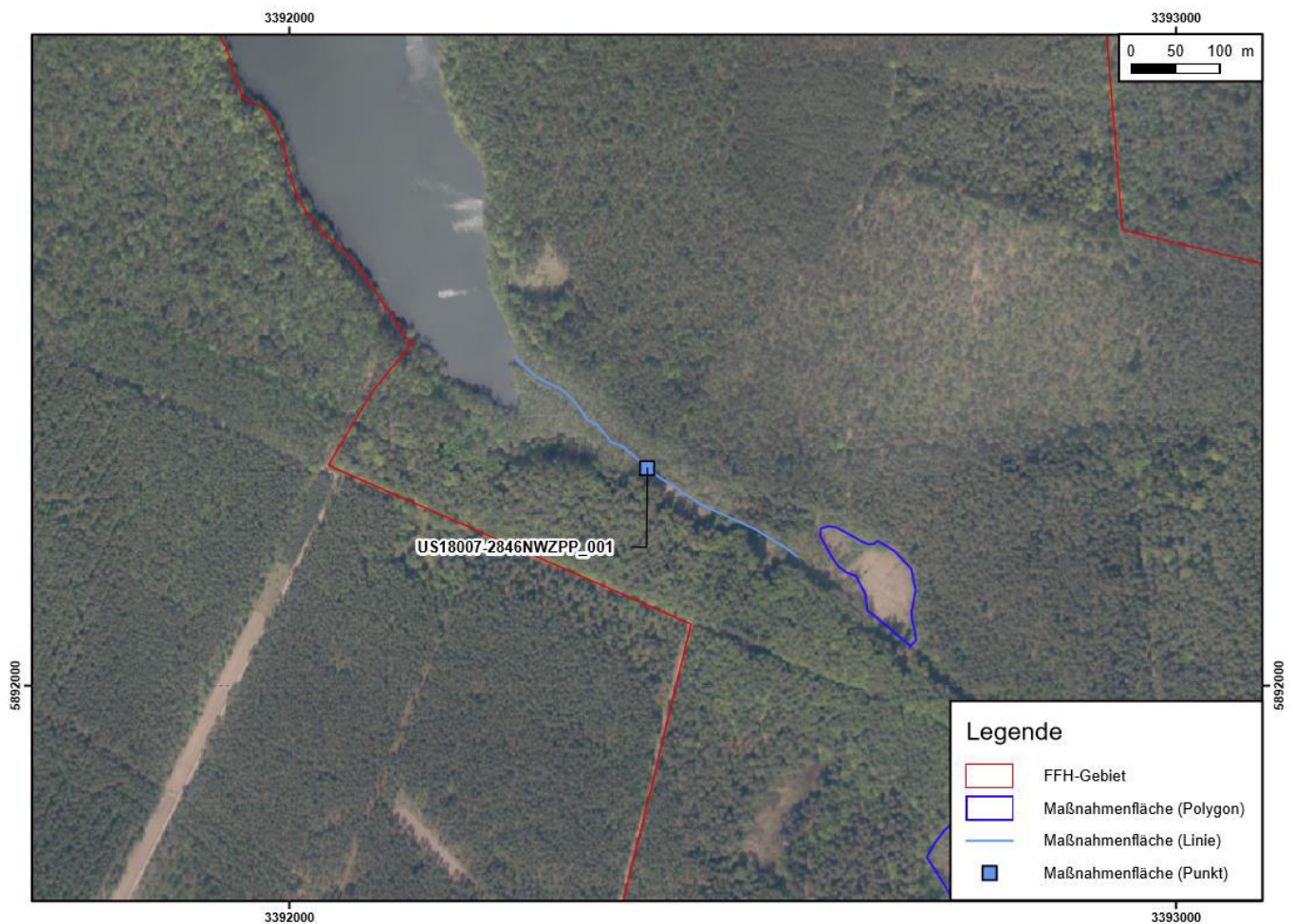
Gebietsabgrenzung

Bezeichnung:

P-Ident: US18007-2846NWZPP_001

Fläche/ Anzahl (ha, Stk., km): punktuell

Kartenausschnitt:



Ziele: Minderung der Eutrophierung

Ziel-LRT (Anhang I FFH-RL): 3140

Ziel-Art (Anhang II FFH-RL): -

Weitere Ziel-Arten: -

Kurzbeschreibung des Projektes/ Begründung:

Die chemischen Daten vom Abfluss des ehemaligen Plachter Haussees zeigen, dass es sich um phosphorreiches Wasser handelt, das über den Alt Plachter Graben in den Platkowsee gelangt (schriftl. Mitteilung FÖV vom 19.12.2019). Zum einen trägt dazu die Verbesserung des Wasserrückhaltes im Andreasbruch bei. Zum anderen sollte eine Phosphorfällung im Zufluss des Platkowsees installiert werden (W161). Mit welchen technischen Vorrichtungen dieses erreicht werden kann, wird derzeit im BfN-Projekt Chara-Seen anhand anderer Gewässer exemplarisch erprobt.

Maßnahmen

Code	Bezeichnung der Maßnahme	FFH-Erhaltungsmaßnahme *
W161	Technische Maßnahmen zur Seenrestaurierung	Ja

* Pool = Potentialfläche für Erhaltungsmaßnahmen

Bemerkung/ Hinweise zu der Maßnahme/ den Maßnahmen:

-

Stand der Erörterung der Maßnahme mit Eigentümer/ Landnutzer:

W161 / zugestimmt / 26.03.2020 / Eigentümer

Maßnahmenträger/ potentielle Maßnahmenträger:

Förderverein Feldberg-Uckermärkische Seenlandschaft

Zeithorizont: kurzfristig

Verfahrensablauf/ -art

	ja	nein
Weitere Planungsschritte sind notwendig	x	
Maßnahmen sind genehmigungspflichtig	x	

Verfahrensart: Abstimmung

zu beteiligen: Flächeneigentümer und -nutzer, Untere Naturschutzbehörde, Untere Wasserbaubehörde, WBV

Finanzierung:

Richtlinie Natürliches Erbe, Sonstige Projektförderung

Kosten (wird i.d.R. nach Abschluss der Managementplanung im Rahmen der Vorbereitung der Maßnahmenumsetzung ausgefüllt)

Einmalig Kosten:

Laufende Kosten:

Projektstand/ Verfahrensstand:

- Vorschlag
- Voruntersuchung vorhanden/ in Planung
- Planung abgestimmt bzw. genehmigt
- In Durchführung
- Abgeschlossen (oder Daueraufgabe, d.h. kein Abschluss vorgesehen)

Erfolg des Projektes/ der Maßnahme

Monitoring (vorher) am : durch :

Monitoring (nachher) am : durch :

Erfolg der Maßnahme :



Maßnahmenblatt

Name FFH-Gebiet: Platkowsee

EU-Nr.: DE 2846-304

Landesnr.: 746

Bezeichnung des Projektes/ der Maßnahme:

Aufhöhen einer Sohlschwelle

Bezug zum Managementplan (Kap./ Seite): 2.2.4.1

Dringlichkeit des Projektes: kurzfristig

Landkreis:

Uckermark

Gemeinde:

Templin

Gemarkung/ Flur/ Flurstücke:

Densow / Flur 004 / 75

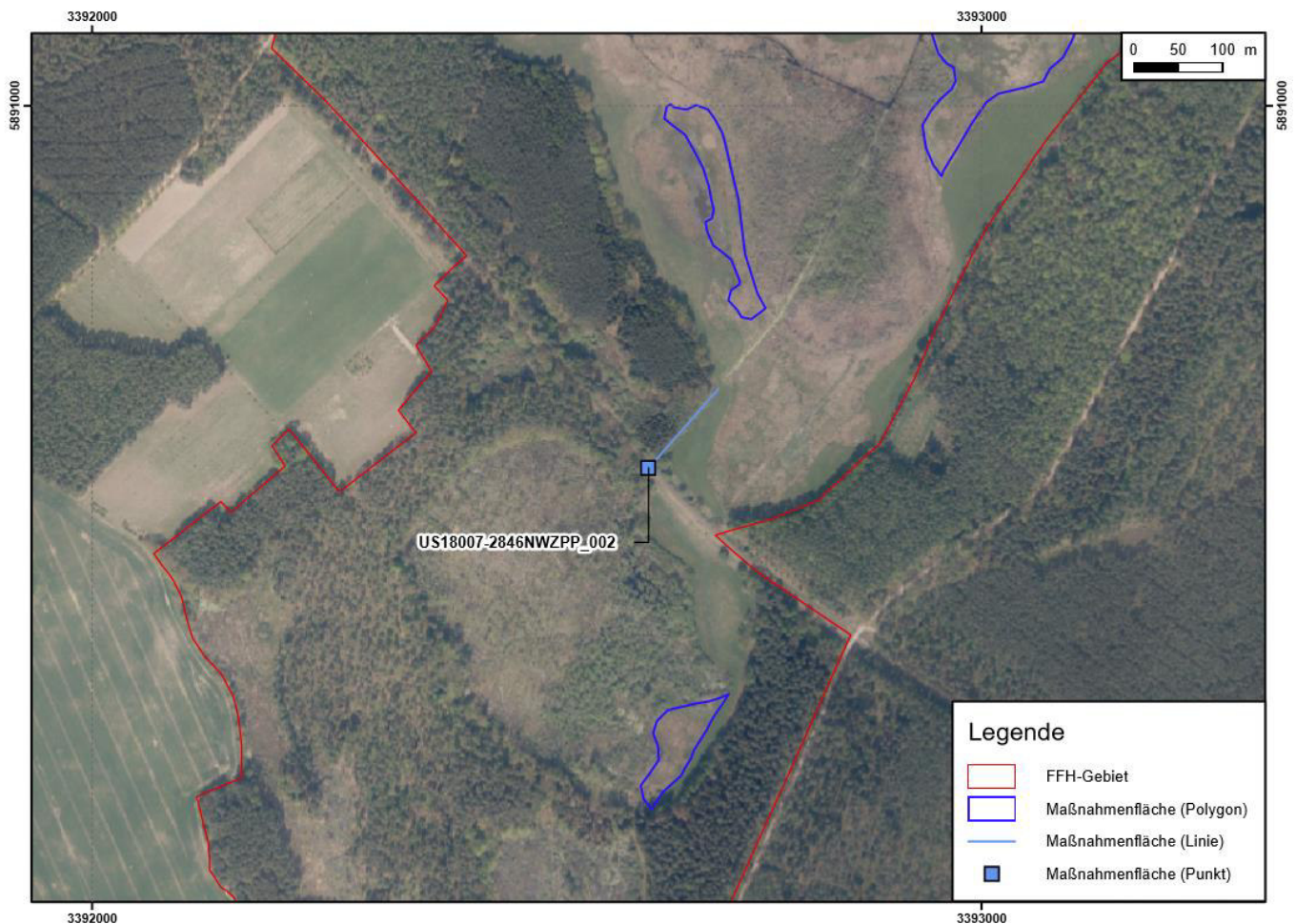
Gebietsabgrenzung

Bezeichnung:

P-Ident: US18007-2846NWZPP_002

Fläche/ Anzahl (ha, Stk., km): punktuell

Kartenausschnitt:



Ziele: Verbesserung des Wasserrückhalts

Ziel-LRT (Anhang I FFH-RL): 7140

Ziel-Art (Anhang II FFH-RL):
Leucorrhinia pectoralis (Große Moosjungfer)

Weitere Ziel-Arten: -

Kurzbeschreibung des Projektes/ Begründung:

Da in der Klimaprognose zukünftig eine Zunahme niederschlagsarmer Jahre erwartet wird, ist zu vermuten, dass sich der Erhaltungsgrad der Moorfläche (LRT 7140, Habitat der Großen Moosjungfer) in absehbarer Zeit verschlechtern könnte. Um die Standorte zu sichern, sind daher Erhaltungsmaßnahmen vorzusehen.

Ziel ist die Beibehaltung hoher Wasserstände und die Vermeidung von Austrocknung. Umfangreiche Maßnahmen zum Rückhalt des Oberflächenwassers sind bereits umgesetzt worden. Zur Stützung des Grundwasserstandes vor dem Hintergrund der zu zukünftig erwartenden klimatischen Entwicklungen und damit zur Stabilisierung des Wasserstandes im Torfbruch Densow sollte der Pegel im Andreasbruch (Sohlschwelle im Abfluss) angehoben werden (W3).

Maßnahmen

Code	Bezeichnung der Maßnahme	FFH-Erhaltungsmaßnahme *
W3	Aufhöhen einer Sohlschwelle	Ja

* Pool = Potentialfläche für Erhaltungsmaßnahmen

Bemerkung/ Hinweise zu der Maßnahme/ den Maßnahmen:

-

Stand der Erörterung der Maßnahme mit Eigentümer/ Landnutzer:

W3 / abgelehnt / 26.03.2020 / Nutzer / Eigentümer

Die Maßnahme W3 wurde vom Eigentümer abgelehnt, da diese zu einer zusätzlichen Vernässung der angrenzenden Landwirtschafts- und Waldflächen und somit zu einer Nutzungseinschränkung führen würden.

Maßnahmenträger/ potentielle Maßnahmenträger:

-

Zeithorizont: kurzfristig

Verfahrensablauf/ -art	ja	nein
Weitere Planungsschritte sind notwendig	x	
Maßnahmen sind genehmigungspflichtig	x	

Verfahrensart: Abstimmung

zu beteiligen: Flächeneigentümer und -nutzer, Untere Naturschutzbehörde, Untere Wasserbaubehörde, WBV

Finanzierung:

Richtlinie Natürliches Erbe, Sonstige Projektförderung

Kosten (wird i.d.R. nach Abschluss der Managementplanung im Rahmen der Vorbereitung der Maßnahmenumsetzung ausgefüllt)

Einmalig Kosten:

Laufende Kosten:

Projektstand/ Verfahrensstand:

- Vorschlag
 - Voruntersuchung vorhanden/ in Planung
 - Planung abgestimmt bzw. genehmigt
 - In Durchführung
 - Abgeschlossen (oder Daueraufgabe, d.h. kein Abschluss vorgesehen)
-

Erfolg des Projektes/ der Maßnahme

Monitoring (vorher) am : durch :

Monitoring (nachher) am : durch :

Erfolg der Maßnahme :



Maßnahmenblatt

Name FFH-Gebiet: Platkowsee

EU-Nr.: DE 2846-304

Landesnr.: 746

Bezeichnung des Projektes/ der Maßnahme:

Sicherung an Verkehrsanlagen

Bezug zum Managementplan (Kap./ Seite): 2.3.2.1

Dringlichkeit des Projektes: mittelfristig

Landkreis:

Uckermark

Gemeinde:

Lychen

Gemarkung/ Flur/ Flurstücke:

Lychen / Flur 024 / 14

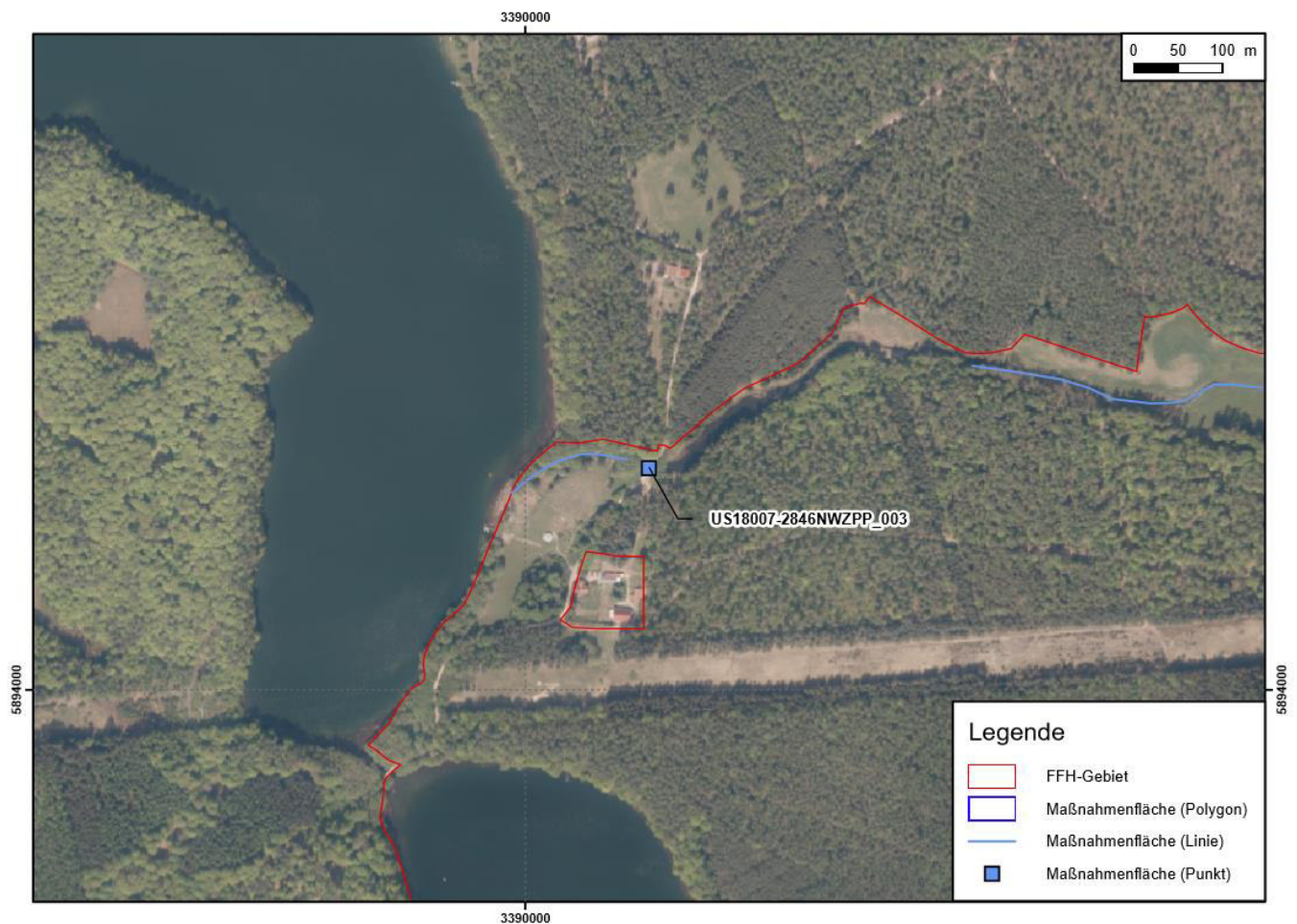
Gebietsabgrenzung

Bezeichnung:

P-Ident: US18007-2846NWZPP_003

Fläche/ Anzahl (ha, Stk., km): punktuell

Kartenausschnitt:



Ziele: Minderung der Gefahren für Biber und Fischotter

Ziel-LRT (Anhang I FFH-RL): -

Ziel-Art (Anhang II FFH-RL):
Castor fiber (Biber), *Lutra lutra* (Fischotter)

Weitere Ziel-Arten: -

Kurzbeschreibung des Projektes/ Begründung:

Als bewertungsrelevante Beeinträchtigungen des Fischotter- und des Biberhabitates wurden die Parameter Totfunde sowie Anteil ottergerecht ausgebauter Kreuzungsbauwerke betrachtet. Die sich daraus ergebenden Erhaltungsmaßnahmen umfassen die Sicherung oder den Bau von otter- und bibergerechten Querungsmöglichkeiten an Verkehrsanlagen mit Gefahrenpunkten.

In diesem Rahmen ist das Aufstellen von Hinweisschildern (Otterwechsel/ Wildwechsel) zur Erreichung einer Geschwindigkeitsverringerung an der Straße zwischen Heckenhaus und Wuppgarten (ZPP_003) notwendig.

Maßnahmen

Code	Bezeichnung der Maßnahme	FFH-Erhaltungsmaßnahme *
B8	Sicherung oder Bau von Otterpassagen an Verkehrsanlagen	Ja

* Pool = Potentialfläche für Erhaltungsmaßnahmen

Bemerkung/ Hinweise zu der Maßnahme/ den Maßnahmen:

-

Stand der Erörterung der Maßnahme mit Eigentümer/ Landnutzer:

B8 / zugestimmt / 24.03.2020 / Eigentümer

Maßnahmenträger/ potentielle Maßnahmenträger:

-

Zeithorizont: mittelfristig

Verfahrensablauf/ -art	ja	nein
Weitere Planungsschritte sind notwendig	x	
Maßnahmen sind genehmigungspflichtig	x	

Verfahrensart: Abstimmung

zu beteiligen: Flächeneigentümer und -nutzer, Untere Naturschutzbehörde, zuständiges Straßenbauamt

Finanzierung:

Richtlinie Natürliches Erbe, Sonstige Projektförderung

Kosten (wird i.d.R. nach Abschluss der Managementplanung im Rahmen der Vorbereitung der Maßnahmenumsetzung ausgefüllt)

Einmalig Kosten:

Laufende Kosten:

Projektstand/ Verfahrensstand:

- Vorschlag
- Voruntersuchung vorhanden/ in Planung
- Planung abgestimmt bzw. genehmigt
- In Durchführung
- Abgeschlossen (oder Daueraufgabe, d.h. kein Abschluss vorgesehen)

Erfolg des Projektes/ der Maßnahme

Monitoring (vorher) am : durch :

Monitoring (nachher) am : durch :

Erfolg der Maßnahme :



Maßnahmenblatt

Name FFH-Gebiet: Platkowsee

EU-Nr.: DE 2846-304

Landesnr.: 746

Bezeichnung des Projektes/ der Maßnahme:

Sicherung an Verkehrsanlagen

Bezug zum Managementplan (Kap./ Seite): 2.3.2.1

Dringlichkeit des Projektes: mittelfristig

Landkreis:

Uckermark

Gemeinde:

Templin

Gemarkung/ Flur/ Flurstücke:

Densow / Flur 003 / 12

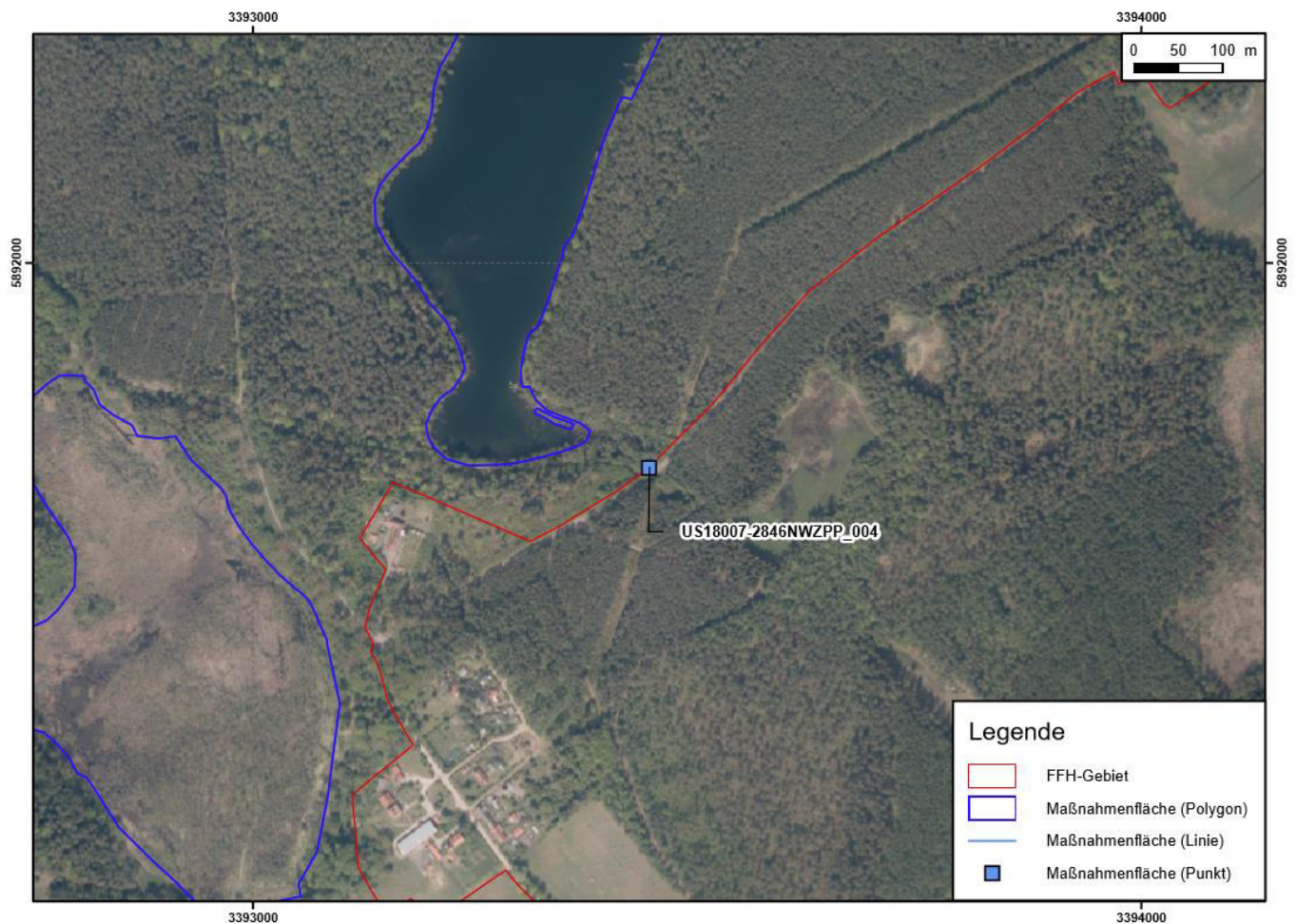
Gebietsabgrenzung

Bezeichnung:

P-Ident: US18007-2846NWZPP_004

Fläche/ Anzahl (ha, Stk., km): punktuell

Kartenausschnitt:



Ziele: Minderung der Gefahren für Biber und Fischotter

Ziel-LRT (Anhang I FFH-RL): -

Ziel-Art (Anhang II FFH-RL):
Castor fiber (Biber), *Lutra lutra* (Fischotter)Weitere Ziel-Arten: -

Kurzbeschreibung des Projektes/ Begründung:

Als bewertungsrelevante Beeinträchtigungen des Fischotter- und des Biberhabitates wurden die Parameter Totfunde sowie Anteil ottergerecht ausgebaute Kreuzungsbauwerke betrachtet. Die sich daraus ergebenden Erhaltungsmaßnahmen umfassen die Sicherung oder den Bau von biber- und ottergerechten Querungsmöglichkeiten an Verkehrsanlagen mit Gefahrenpunkten.

In diesem Rahmen ist die Herstellung der Durchgängigkeit durch Reinigung des Durchlasses an der K 7330 südöstlich des Glambecksees notwendig.

Maßnahmen

Code	Bezeichnung der Maßnahme	FFH-Erhaltungsmaßnahme *
B8	Sicherung oder Bau von Otterpassagen an Verkehrsanlagen	Ja

* Pool = Potentialfläche für Erhaltungsmaßnahmen

Bemerkung/ Hinweise zu der Maßnahme/ den Maßnahmen:

-

Stand der Erörterung der Maßnahme mit Eigentümer/ Landnutzer:

B8 / zugestimmt / 21.04.2020 / Eigentümer

Maßnahmenträger/ potentielle Maßnahmenträger:

-

Zeithorizont: mittelfristig

Verfahrensablauf/ -art	ja	nein
Weitere Planungsschritte sind notwendig	x	
Maßnahmen sind genehmigungspflichtig	x	

Verfahrensart: Abstimmung

zu beteiligen: Flächeneigentümer und -nutzer, Untere Naturschutzbehörde, zuständiges Straßenbauamt

Finanzierung:

Richtlinie Natürliches Erbe, Sonstige Projektförderung

Kosten (wird i.d.R. nach Abschluss der Managementplanung im Rahmen der Vorbereitung der Maßnahmenumsetzung ausgefüllt)

Einmalig Kosten:

Laufende Kosten:

Projektstand/ Verfahrensstand:

- Vorschlag
 - Voruntersuchung vorhanden/ in Planung
 - Planung abgestimmt bzw. genehmigt
 - In Durchführung
 - Abgeschlossen (oder Daueraufgabe, d.h. kein Abschluss vorgesehen)
-

Erfolg des Projektes/ der Maßnahme

Monitoring (vorher) am : durch :

Monitoring (nachher) am : durch :

Erfolg der Maßnahme :



Maßnahmenblatt

Name FFH-Gebiet: Platkowsee

EU-Nr.: DE 2846-304

Landesnr.: 746

Bezeichnung des Projektes/ der Maßnahme:

Setzen einer Sohlschwelle

Bezug zum Managementplan (Kap./ Seite): 2.2.4.1

Dringlichkeit des Projektes: kurzfristig

Landkreis:

Uckermark

Gemeinde:

Templin

Gemarkung/ Flur/ Flurstücke:

Densow / Flur 001 / 136

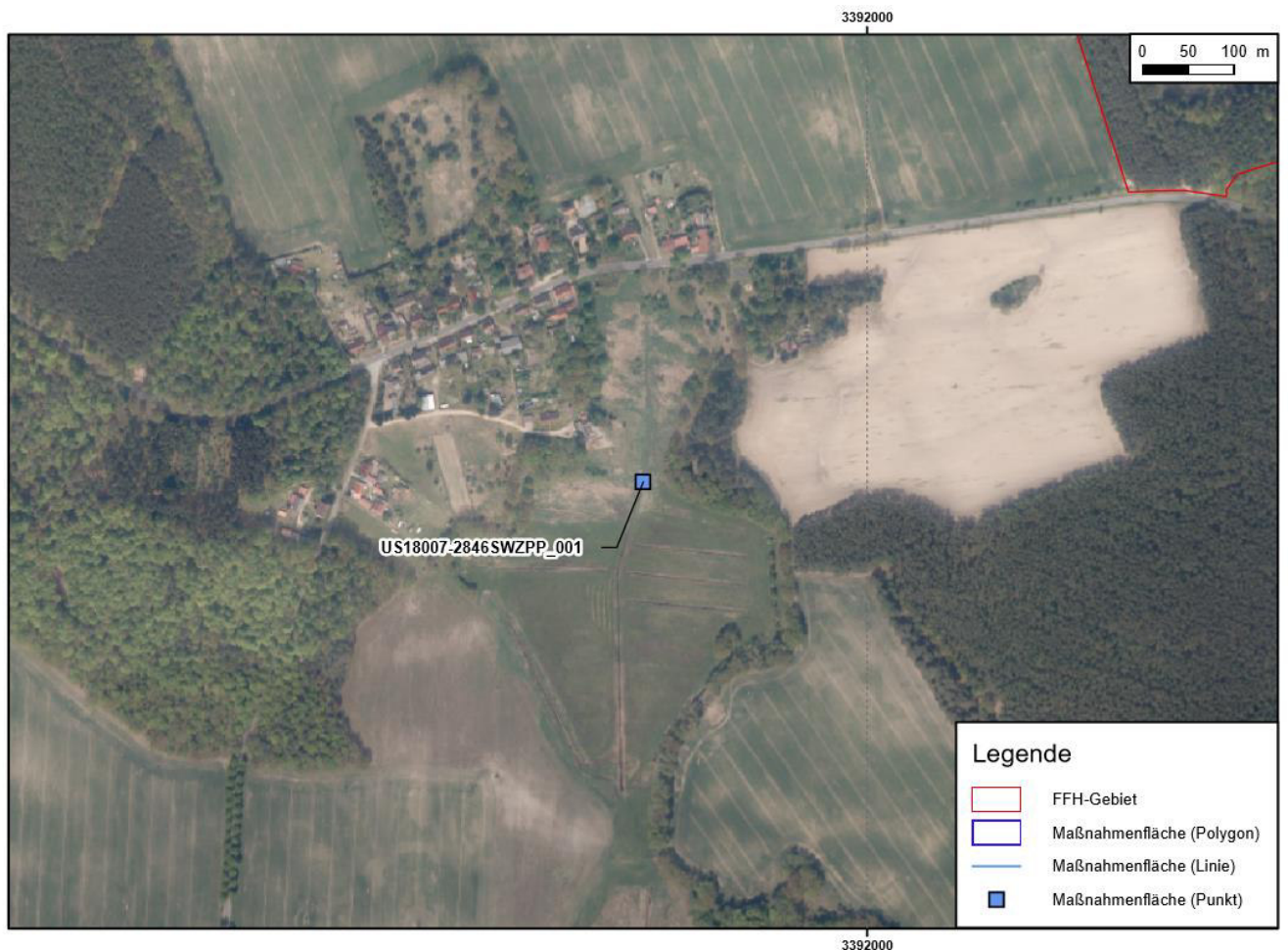
Gebietsabgrenzung

Bezeichnung:

P-Ident: US18007-2846SWZPP_001

Fläche/ Anzahl (ha, Stk., km): punktuell

Kartenausschnitt:



Ziele: Verbesserung des Wasserrückhalts

Ziel-LRT (Anhang I FFH-RL): 7140

Ziel-Art (Anhang II FFH-RL):
Leucorrhinia pectoralis (Große Moosjungfer)

Weitere Ziel-Arten: -

Kurzbeschreibung des Projektes/ Begründung:

Da in der Klimaprognose zukünftig eine Zunahme niederschlagsarmer Jahre erwartet wird, ist zu vermuten, dass sich der Erhaltungsgrad der Moorfläche (LRT 7140, Habitat der Großen Moosjungfer) in absehbarer Zeit verschlechtern könnte. Um die Standorte zu sichern, sind daher Erhaltungsmaßnahmen vorzusehen.

Ziel ist die Beibehaltung hoher Wasserstände und die Vermeidung von Austrocknung. Umfangreiche Maßnahmen zum Rückhalt des Oberflächenwassers sind bereits umgesetzt worden. Zur Stützung des Grundwasserstandes vor dem Hintergrund der zu zukünftig erwartenden klimatischen Entwicklungen und damit zur Stabilisierung des Wasserstandes sollte in der Niederung südlich von Densow (außerhalb des FFH-Gebietes) eine Anhebung des Wasserstandes umgesetzt werden (W140). Dies führt ebenfalls zum Wasserrückhalt und zur Grundwasserstabilisierung im Torfbruch Densow.

Maßnahmen

Code	Bezeichnung der Maßnahme	FFH-Erhaltungsmaßnahme *
W140	Setzen einer Sohlschwelle	Ja

* Pool = Potentialfläche für Erhaltungsmaßnahmen

Bemerkung/ Hinweise zu der Maßnahme/ den Maßnahmen:

-

Stand der Erörterung der Maßnahme mit Eigentümer/ Landnutzer:

Für die Erhaltungsmaßnahme 2846SWZPP_001 (Anhebung des Wasserstandes in der Niederung südlich von Densow, außerhalb des FFH-Gebietes) erfolgte keine Abstimmung, da dies durch den Projektträger (Förderverein Feldberg-Uckermärkische Seenlandschaft) erfolgen soll.

Maßnahmenträger/ potentielle Maßnahmenträger:

Förderverein Feldberg-Uckermärkische Seenlandschaft

Zeithorizont: kurzfristig

Verfahrensablauf/ -art	ja	nein
Weitere Planungsschritte sind notwendig	x	
Maßnahmen sind genehmigungspflichtig	x	

Verfahrensart: Abstimmung

zu beteiligen: Flächeneigentümer und -nutzer, Untere Naturschutzbehörde, Untere Wasserbaubehörde, WBV

Finanzierung:

Richtlinie Natürliches Erbe, Sonstige Projektförderung

Kosten (wird i.d.R. nach Abschluss der Managementplanung im Rahmen der Vorbereitung der Maßnahmenumsetzung ausgefüllt)

Einmalig Kosten:

Laufende Kosten:

Projektstand/ Verfahrensstand:

- Vorschlag
 - Voruntersuchung vorhanden/ in Planung
 - Planung abgestimmt bzw. genehmigt
 - In Durchführung
 - Abgeschlossen (oder Daueraufgabe, d.h. kein Abschluss vorgesehen)
-

Erfolg des Projektes/ der Maßnahme

Monitoring (vorher) am : durch :

Monitoring (nachher) am : durch :

Erfolg der Maßnahme :
