



# Managementplan für das FFH-Gebiet Kalkgruben und Niederungen bei Sonnewalde (Landesnr.: 748, EU-Nr.: DE 4247-305) Karte 4: Maßnahmen

## Legende

- FFH-Gebiet
- Maßnahmenfläche (Polygon)
- Maßnahmenfläche Trockenrasen, Zwergstrauchheiden, Nadelgebüsche (Linie)
- Maßnahmenfläche Laubgebüsche, Feldgehölze, Alleen, Baumreihen und Baumgruppen (Linie)
- Maßnahmenfläche Gewässer (Punkt)
- Maßnahmenfläche Trockenrasen, Zwergstrauchheiden, Nadelgebüsche (Punkt)
- Erhaltungsmaßnahme gemäß FFH-RL/Potentialfläche Erhaltungsmaßnahme

## Beschriftung der Maßnahmenflächen

0235	Nr. der Maßnahmenfläche
ZPP_001	ZPP = zusätzliche Punkte
MFP_001	MFP = zusammengefügte Flächen
9160	Ziel-Lebensraumtyp
Lutrlutr	Art
F24+	Dringlichkeit der Maßnahmenumsetzung kurzfristig. +* = Erhaltungsmaßnahme gemäß FFH-RL
F31	Dringlichkeit der Maßnahmenumsetzung mittelfristig
19, F41(+)	Dringlichkeit der Maßnahmenumsetzung langfristig. (+) = Potentialfläche Erhaltungsmaßnahme gemäß FFH-RL
F44*, F46	Dringlichkeit der Maßnahmenumsetzung nicht bestimmbar/ keine Angabe ** = laufend (Maßnahmebeginn ist bereits erfolgt)

## Maßnahmen

**Grundsätzliche Maßnahmen auf Gebietsebene**  
W105 Maßnahmen zur Erhöhung des Wasserstandes von Gewässern. Genaue Maßnahmen sind im Rahmen einer hydrologischen Studie zu ermitteln.

**Maßnahmen in Wäldern und Forsten**  
 F14 Übernahme vorhandener Naturverjüngung standortheimischer Baumarten  
 F17 Ergänzungsplanung (Nachbesserung) mit standortheimischen Baumarten  
 F24 Einzelstammweise (Zielstärken-)Nutzung  
 F31 Entnahme gesellschaftsfremder Baumarten  
 F40 Belassen von Altbaumbeständen  
 F41 Belassen bzw. Förderung von besonderen Altbäumen und Überhältern  
 F44 Erhaltung von Horst- und Höhlenbäumen  
 F55 Lichtstellung zur Förderung seltener oder gefährdeter Arten oder Biotope  
 F83 Entnahme gebietsfremder Sträucher  
 F88 Waldweide  
 F99 Belassen und Förderung von Biotop- und Altbäumen (LRT spezifische Menge)  
 F102 Belassen und Mehrung von stehendem und liegendem Totholz  
 F112 Befahrung hydromorpher Böden nur bei Frost  
 F117 Kleinräumige, dauerwaldartige Nutzung mit einem Nebeneinander verschiedener Waldentwicklungsphasen  
 F120 Befahren des Waldes nur auf Waldwegen und Rückegassen  
 F121 Keine forstliche Bewirtschaftung und sonstige Pflegemaßnahmen

**Maßnahmen in der Offenlandschaft**  
 O113 Entbuschung von Trockenrasen und Heiden  
 O114 Mahd  
 O118 Abtransport des Mähgutes/ kein Mulchen  
 O71 Beweidung durch Schafe und/oder Ziegen

**Spezielle Maßnahmen des Arten- und Biotopschutzes**  
 B8 Sicherung oder Bau von Otterpassagen an Verkehrsanlagen  
 B28 Herstellung kleinflächiger Bodenverwundungen

**Schutz bestehender Gehölze (Allee)**  
 G34 Schutz bestehender Gehölze (Feldgehölze, Einzelbäume, Hecken)

**Jagdliche Maßnahmen**  
 J1 Reduktion der Schalenwilddichte

**Lebensraumtypen und Arten**  
 6120\* Trockene, kalkreiche Sandrasen  
 6510 Magere Flachland-Mähwiesen (*Alopecurus pratensis*, *Sanguisorba officinalis*)  
 9160 Subatlantischer oder mitteleuropäischer Stieleichenwald oder Eichen-Hainbuchenwald (*Carpinus betulus*)  
 9190 Alte bodensaure Eichenwälder auf Sandebenen mit *Quercus robur*  
 91E0\* Auen-Wälder mit *Alnus glutinosa* und *Fraxinus excelsior* (*Aino-Padion*, *Alnion incanae*, *Salicion albae*)  
 LUTRLUTR Fischotter  
 OSMOEREM Eremit  
 BARBBARB Mopsfledermaus

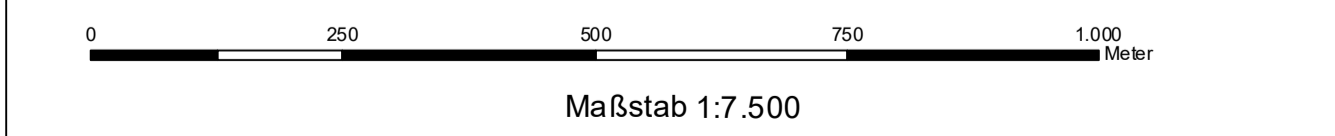
Blattschnitt TK 10      3543-SO Blattschnittnummer TK 10

Datengrundlagen:  
 Geobasisdaten: LGB © GeoBasis-DE/LGB 2017, LV8 03/17  
 Geofachdaten: Datenlizenz Deutschland Namensnennung - Version 2.0:  
[https://www.govdata.de/dl/en/2-0\\_de-de-by-2-0\\_namensnennung\\_Landesamt\\_fur\\_Umwelt\\_Brandenburg/](https://www.govdata.de/dl/en/2-0_de-de-by-2-0_namensnennung_Landesamt_fur_Umwelt_Brandenburg/)  
<https://metaver.de/trefferanzeige?docid=7DE3A349-769C-4F01-ASE6-B3E25D40975E>: FFH-Gebiete  
<https://metaver.de/trefferanzeige?docid=A061B802-70AC-4422-BB56-A449F58507F2>: Biotop- und FFH-LRT

## Managementplan für das FFH-Gebiet Kalkgruben und Niederungen bei Sonnewalde (Landesnr.: 748, EU-Nr.: DE 4247-305)



### Karte 4: Maßnahmen Blatt 1 von 4



Bearbeitung: Arge Szamatolski / Stadt und Land / Alnus / Peschel  
 Stand: 31.01.2022  
 Kartographie: Dr. Szamatolski Schrickel Planungsgesellschaft mbH

Auftraggeber: Landesamt für Umwelt  
 Seeburger Chaussee 2  
 14476 Potsdam, OT Groß Glienicke

Auftragnehmer: Arge Szamatolski / Stadt und Land / Alnus / Peschel  
 c/o Dr. Szamatolski Schrickel Planungsgesellschaft mbH  
 Brunnenstr. 181, 10119 Berlin



# Managementplan für das FFH-Gebiet Kalkgruben und Niederungen bei Sonnewalde (Landesnr.: 748, EU-Nr.: DE 4247-305) Karte 4: Maßnahmen

- ### Legende
- FFH-Gebiet
  - Maßnahmenfläche (Polygon)
  - Maßnahmenfläche Trockenrasen, Zwergstrauchheiden, Nadelgebüsche (Linie)
  - Maßnahmenfläche Laubgebüsche, Feldgehölze, Alleen, Baumreihen und Baumgruppen (Linie)
  - Maßnahmenfläche Gewässer (Punkt)
  - Maßnahmenfläche Trockenrasen, Zwergstrauchheiden, Nadelgebüsche (Punkt)
  - Erhaltungsmaßnahme gemäß FFH-RL/Potentialfläche Erhaltungsmaßnahme

### Beschriftung der Maßnahmenflächen

0235	Nr. der Maßnahmenfläche
ZPP_001	ZPP = zusätzliche Punkte
MFP_001	MFP = zusammengefügte Flächen
9160	Ziel-Lebensraumtyp
Lutrlutr	Art
F24+	Dringlichkeit der Maßnahmenumsetzung kurzfristig. „+“ = Erhaltungsmaßnahme gemäß FFH-RL
F31	Dringlichkeit der Maßnahmenumsetzung mittelfristig
19, F41(+)	Dringlichkeit der Maßnahmenumsetzung langfristig. „(+“ = Potentialfläche Erhaltungsmaßnahme gemäß FFH-RL
F44*, F46	Dringlichkeit der Maßnahmenumsetzung nicht bestimmbar/ keine Angabe ** = laufend (Maßnahmebeginn ist bereits erfolgt)

- ### Maßnahmen
- Grundsätzliche Maßnahmen auf Gebietsebene**  
W105 Maßnahmen zur Erhöhung des Wasserstandes von Gewässern. Genaue Maßnahmen sind im Rahmen einer hydrologischen Studie zu ermitteln.
- Maßnahmen in Wäldern und Forsten**  
F14 Übernahme vorhandener Naturverjüngung standortheimischer Baumarten  
F17 Ergänzungspflanzung (Nachbesserung) mit standortheimischen Baumarten  
F24 Einzelstammweise (Zielstärken-)Nutzung  
F31 Entnahme gesellschaftsfremder Baumarten  
F40 Belassen von Altbaumbeständen  
F41 Belassen bzw. Förderung von besonderen Altbäumen und Überhaltern  
F44 Erhaltung von Horst- und Höhlenbäumen  
F55 Lichtstellung zur Förderung seltener oder gefährdeter Arten oder Biotope  
F83 Entnahme gebietsfremder Sträucher  
F88 Waldweide  
F99 Belassen und Förderung von Biotop- und Altbäumen (LRT spezifische Menge)  
F102 Belassen und Mehrung von stehendem und liegendem Totholz  
F112 Befahrung hydromorpher Böden nur bei Frost  
F117 Kleinräumige, dauerwaldartige Nutzung mit einem Nebeneinander verschiedener Waldentwicklungsphasen  
F120 Befahren des Waldes nur auf Waldwegen und Rückegassen  
F121 Keine forstliche Bewirtschaftung und sonstige Pflegemaßnahmen
- Maßnahmen in der Offenlandschaft**  
O113 Entbuschung von Trockenrasen und Heiden  
O114 Mahd  
O118 Abtransport des Mähgutes/ kein Mulchen  
O71 Beweidung durch Schafe und/oder Ziegen
- Spezielle Maßnahmen des Arten- und Biotopschutzes**  
B8 Sicherung oder Bau von Otterpassagen an Verkehrsanlagen  
B28 Herstellung kleinflächiger Bodenverwundungen
- Schutz bestehender Gehölze (Allee)**  
G34 Schutz bestehender Gehölze (Feldgehölze, Einzelbäume, Hecken)
- Jagdliche Maßnahmen**  
J1 Reduktion der Schalenwilddichte
- Lebensraumtypen und Arten**  
6120\* Trockene, kalkreiche Sandrasen  
6510 Magere Flachland-Mähwiesen (*Alopecurus pratensis*, *Sanguisorba officinalis*)  
9160 Subatlantischer oder mitteleuropäischer Stieleichenwald oder Eichen-Hainbuchenwald (*Carpinus betulus*)  
9190 Alte bodensaure Eichenwälder auf Sandebenen mit *Quercus robur*  
91E0\* Auen-Wälder mit *Alnus glutinosa* und *Fraxinus excelsior* (*Aino-Padion*, *Alnion incanae*, *Salicion albae*)  
LUTRLUTR Fischotter  
OSMOEREM Eremit  
BARBBARB Mopsfledermaus

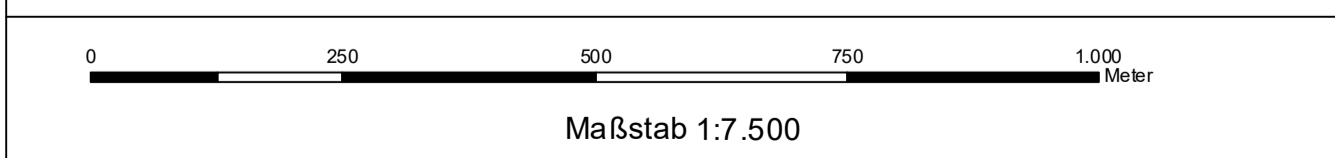
Blattschnitt TK 10 3543-SO Blattschnittnummer TK 10

Datengrundlagen: LGB © GeoBasis-DE/LGB 2017, LV 03/17  
Geofachdaten: Datenlizenz Deutschland Namensnennung - Version 2.0:  
[https://www.govdata.de/dl-en/2-0\\_de-de-by-2-0\\_namensnennung\\_Landesamt\\_fur\\_Umwelt\\_Brandenburg/](https://www.govdata.de/dl-en/2-0_de-de-by-2-0_namensnennung_Landesamt_fur_Umwelt_Brandenburg/)  
<https://metaver.de/trefferanzeige?docid=7DE3A549-769C-4F01-ASE6-B3E25D40075E>; FFH-Gebiete:  
<https://metaver.de/trefferanzeige?docid=A061B802-70AC-4422-BB56-A49F58507F2>; Biotop- und FFH-RL

## Managementplan für das FFH-Gebiet Kalkgruben und Niederungen bei Sonnewalde (Landesnr.: 748, EU-Nr.: DE 4247-305)



### Karte 4: Maßnahmen Blatt 2 von 4



Bearbeitung: Arge Szamatolski / Stadt und Land / Alnus / Peschel  
Stand: 31.01.2022  
Kartographie: Dr. Szamatolski Schrickel Planungsgesellschaft mbH

Auftraggeber: Landesamt für Umwelt, Seeburger Chaussee 2, 14476 Potsdam, OT Groß Glienicke  
Auftragnehmer: Arge Szamatolski / Stadt und Land / Alnus / Peschel, c/o Dr. Szamatolski Schrickel Planungsgesellschaft mbH, Brunnenstr. 181, 10119 Berlin



# Managementplan für das FFH-Gebiet Kalkgruben und Niederungen bei Sonnewalde (Landesnr.: 748, EU-Nr.: DE 4247-305) Karte 4: Maßnahmen

- ### Legende
- FFH-Gebiet
  - Maßnahmenfläche (Polygon)
  - Maßnahmenfläche Trockenrasen, Zwergstrauchheiden, Nadelgebüsche (Linie)
  - Maßnahmenfläche Laubgebüsche, Feldgehölze, Alleen, Baumreihen und Baumgruppen (Linie)
  - Maßnahmenfläche Gewässer (Punkt)
  - Maßnahmenfläche Trockenrasen, Zwergstrauchheiden, Nadelgebüsche (Punkt)
  - Erhaltungsmaßnahme gemäß FFH-RL/Potentialfläche Erhaltungsmaßnahme

### Beschriftung der Maßnahmenflächen

0235	Nr. der Maßnahmenfläche
ZPP_001	ZPP = zusätzliche Punkte
MFP_001	MFP = zusammengefügte Flächen
9160	Ziel-Lebensraumtyp
Lutrlutr	Art
F24+	Dringlichkeit der Maßnahmenumsetzung kurzfristig, "+" = Erhaltungsmaßnahme gemäß FFH-RL
F31	Dringlichkeit der Maßnahmenumsetzung mittelfristig
19, F41(+)	Dringlichkeit der Maßnahmenumsetzung langfristig, "(+)" = Potentialfläche Erhaltungsmaßnahme gemäß FFH-RL
F44*, F46	Dringlichkeit der Maßnahmenumsetzung nicht bestimmbar/ keine Angabe ** = laufend (Maßnahmebeginn ist bereits erfolgt)

- ### Maßnahmen
- Grundsätzliche Maßnahmen auf Gebietsebene**  
W105 Maßnahmen zur Erhöhung des Wasserstandes von Gewässern. Genaue Maßnahmen sind im Rahmen einer hydrologischen Studie zu ermitteln.
- Maßnahmen in Wäldern und Forsten**  
 F14 Übernahme vorhandener Naturverjüngung standortheimischer Baumarten  
 F17 Ergänzungspflanzung (Nachbesserung) mit standortheimischen Baumarten  
 F24 Einzelstammweise (Zielstärken-)Nutzung  
 F31 Entnahme gesellschaftsfremder Baumarten  
 F40 Belassen von Altbaumbeständen  
 F41 Belassen bzw. Förderung von besonderen Altbäumen und Überhaltern  
 F44 Erhaltung von Horst- und Höhlenbäumen  
 F55 Lichtstellung zur Förderung seltener oder gefährdeter Arten oder Biotope  
 F83 Entnahme gebietsfremder Sträucher  
 F88 Waldweide  
 F99 Belassen und Förderung von Biotop- und Altbäumen (LRT spezifische Menge)  
 F102 Belassen und Mehrung von stehendem und liegendem Totholz  
 F112 Befahrung hydromorpher Böden nur bei Frost  
 F117 Kleinräumige, dauerwaldartige Nutzung mit einem Nebeneinander verschiedener Waldentwicklungsphasen  
 F120 Befahren des Waldes nur auf Waldwegen und Rückegassen  
 F121 Keine forstliche Bewirtschaftung und sonstige Pflegemaßnahmen
- Maßnahmen in der Offenlandschaft**  
 O113 Entbuschung von Trockenrasen und Heiden  
 O114 Mahd  
 O118 Abtransport des Mähgutes/ kein Mulchen  
 O71 Beweidung durch Schafe und/oder Ziegen
- Spezielle Maßnahmen des Arten- und Biotopschutzes**  
 B8 Sicherung oder Bau von Otterpassagen an Verkehrsanlagen  
 B28 Herstellung kleinflächiger Bodenverwundungen
- Schutz bestehender Gehölze (Allee)**  
 G34 Schutz bestehender Gehölze (Feldgehölze, Einzelbäume, Hecken)
- Jagdliche Maßnahmen**  
 J1 Reduktion der Schalenwilddichte
- Lebensraumtypen und Arten**  
 6120\* Trockene, kalkreiche Sandrasen  
 6510 Magere Flachland-Mähwiesen (*Alopecurus pratensis*, *Sanguisorba officinalis*)  
 9160 Subatlantischer oder mitteleuropäischer Stieleichenwald oder Eichen-Hainbuchenwald (*Carpinion betuli*)  
 9190 Alte bodensaure Eichenwälder auf Sandebenen mit *Quercus robur*  
 91E0\* Auen-Wälder mit *Alnus glutinosa* und *Fraxinus excelsior* (*Aino-Padion*, *Alnion incanae*, *Salicion albae*)
- LUTRLUTR** Fischotter  
**OSMOEREM** Eremit  
**BARBBARB** Mopsfledermaus

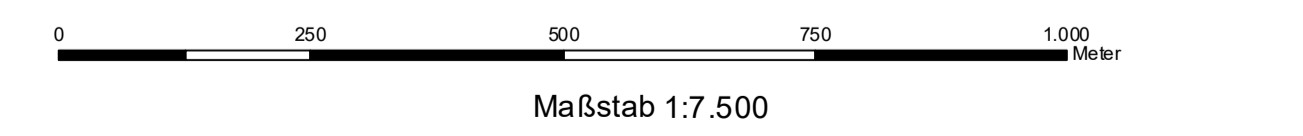
Blattschnitt TK 10      3543-SO Blattschnittnummer TK 10

Datengrundlagen: LGB © GeoBasis-DE/LGB 2017, LVB 03/17  
 Geodaten: Datenlizenz Deutschland Namensnennung - Version 2.0  
[https://www.gost.de/de/ley-2-0\\_de-de-by-2-0\\_namensnennung\\_Landesamt\\_fur\\_Umwelt\\_Brandenburg/](https://www.gost.de/de/ley-2-0_de-de-by-2-0_namensnennung_Landesamt_fur_Umwelt_Brandenburg/)  
<https://metaver.de/traefersuche?bocaulid=7DE3A549-769C-4F01-A5E6-B3E25D4075E> FFH-Gebiete  
<https://metaver.de/traefersuche?bocaulid=A061B802-70AC-4422-BB56-A49F58507F2> Biotope und FFH-LRT

## Managementplan für das FFH-Gebiet Kalkgruben und Niederungen bei Sonnewalde (Landesnr.: 748, EU-Nr.: DE 4247-305)



### Karte 4: Maßnahmen Blatt 3 von 4



Bearbeitung: Arge Szamatolski / Stadt und Land / Alnus / Peschel  
 Stand: 31.01.2022  
 Kartographie: Dr. Szamatolski Schrickel Planungsgesellschaft mbH

Auftraggeber: Landesamt für Umwelt, Seeburger Chaussee 2, 14476 Potsdam, OT Groß Glienicke  
 Auftragnehmer: Arge Szamatolski / Stadt und Land / Alnus / Peschel, c/o Dr. Szamatolski Schrickel Planungsgesellschaft mbH, Brunnenstr. 181, 10119 Berlin



# Managementplan für das FFH-Gebiet Kalkgruben und Niederungen bei Sonnewalde (Landesnr.: 748, EU-Nr.: DE 4247-305)

## Karte 4: Maßnahmen

### Legende

- FFH-Gebiet
- Maßnahmenfläche (Polygon)
- Maßnahmenfläche Trockenrasen, Zwergstrauchheiden, Nadelgebüsche (Linie)
- Maßnahmenfläche Laubgebüsche, Feldgehölze, Alleen, Baumreihen und Baumgruppen (Linie)
- Maßnahmenfläche Gewässer (Punkt)
- Maßnahmenfläche Trockenrasen, Zwergstrauchheiden, Nadelgebüsche (Punkt)
- Erhaltungsmaßnahme gemäß FFH-RL/Potentialfläche Erhaltungsmaßnahme

### Beschriftung der Maßnahmenflächen

0235	Nr. der Maßnahmenfläche
ZPP_001	ZPP = zusätzliche Punkte
MFP_001	MFP = zusammengefügte Flächen
9160	Ziel-Lebensraumtyp
Lutrlutr	Art
F24+	Dringlichkeit der Maßnahmenumsetzung kurzfristig. +* = Erhaltungsmaßnahme gemäß FFH-RL
F31	Dringlichkeit der Maßnahmenumsetzung mittelfristig
19, F41(+)	Dringlichkeit der Maßnahmenumsetzung langfristig. + = Potentialfläche Erhaltungsmaßnahme gemäß FFH-RL
F44*, F46	Dringlichkeit der Maßnahmenumsetzung nicht bestimmbar/ keine Angabe * = laufend (Maßnahmebeginn ist bereits erfolgt)

### Maßnahmen

**Grundsätzliche Maßnahmen auf Gebietsebene**  
 W105 Maßnahmen zur Erhöhung des Wasserstandes von Gewässern. Genaue Maßnahmen sind im Rahmen einer hydrologischen Studie zu ermitteln.

- Maßnahmen in Wäldern und Forsten**
- F14 Übernahme vorhandener Naturverjüngung standortheimischer Baumarten
  - F17 Ergänzungspflanzung (Nachbesserung) mit standortheimischen Baumarten
  - F24 Einzelstammweise (Zielstärken-)Nutzung
  - F31 Entnahme gesellschaftsfremder Baumarten
  - F40 Belassen von Altbaumbeständen
  - F41 Belassen bzw. Förderung von besonderen Altbäumen und Überhältern
  - F44 Erhaltung von Horst- und Höhlenbäumen
  - F55 Lichtstellung zur Förderung seltener oder gefährdeter Arten oder Biotope
  - F83 Entnahme gebietsfremder Sträucher
  - F88 Waldweide
  - F99 Belassen und Förderung von Biotop- und Altbäumen (LRT spezifische Menge)
  - F102 Belassen und Mehrung von stehendem und liegendem Totholz
  - F112 Befahrung hydromorpher Böden nur bei Frost
  - F117 Kleinräumige, dauerwaldartige Nutzung mit einem Nebeneinander verschiedener Waldentwicklungsphasen
  - F120 Befahren des Waldes nur auf Waldwegen und Rückegassen
  - F121 Keine forstliche Bewirtschaftung und sonstige Pflegemaßnahmen

- Maßnahmen in der Offenlandschaft**
- O113 Entbuschung von Trockenrasen und Heiden
  - O114 Mahd
  - O118 Abtransport des Mähgutes/ kein Mulchen
  - O71 Beweidung durch Schafe und/oder Ziegen

- Spezielle Maßnahmen des Arten- und Biotopschutzes**
- B8 Sicherung oder Bau von Otterpassagen an Verkehrsanlagen
  - B28 Herstellung kleinflächiger Bodenverwundungen

- Schutz bestehender Gehölze (Allee)**
- G34 Schutz bestehender Gehölze (Feldgehölze, Einzelbäume, Hecken)

- Jagdliche Maßnahmen**
- J1 Reduktion der Schalenwildichte

- Lebensraumtypen und Arten**
- 6120\* Trockene, kalkreiche Sandrasen
  - 6510 Magere Flachland-Mähwiesen (*Alopecurus pratensis*, *Sanguisorba officinalis*)
  - 9160 Subatlantischer oder mitteleuropäischer Stieleichenwald oder Eichen-Hainbuchenwald (*Carpinion betuli*)
  - 9190 Alte bodensaure Eichenwälder auf Sandebenen mit *Quercus robur*
  - 91E0\* Auen-Wälder mit *Alnus glutinosa* und *Fraxinus excelsior* (*Aino-Padion*, *Alnion incanae*, *Salicion albae*)
  - LUTRLUTR Fischotter
  - OSMOEREM Eremit
  - BARBBARB Mopsfledermaus

Blattschnitt TK 10      3543-SO Blattschnittnummer TK 10

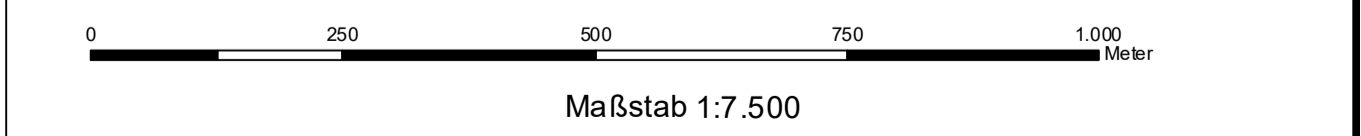
Datengrundlagen:  
 Geobasisdaten: LGB © GeoBasis-DE/LGB 2017, LV8 03/17  
 Geofachdaten: Datenlizenz Deutschland Namensnennung - Version 2.0:  
<https://www.govdata.de/dl/by-2.0>; de-de-by-2.0; Namensnennung: "Landesamt für Umwelt Brandenburg";  
<https://metaver.de/trefreanze/700caud=7DE3A349-769C-4F01-ASE6-B3E25D40975E>; FFH-Gebiete;  
<https://metaver.de/trefreanze/700caud=A061B802-70AC-4422-BB56-4A49F58507F2>; Biotope und FFH-LRT

## Managementplan für das FFH-Gebiet Kalkgruben und Niederungen bei Sonnewalde (Landesnr.: 748, EU-Nr.: DE 4247-305)



### Karte 4: Maßnahmen

Blatt 4 von 4



Bearbeitung: Arge Szamatolski / Stadt und Land / Alnus / Peschel  
 Stand: 31.01.2022  
 Kartographie: Dr. Szamatolski Schrickel Planungsgesellschaft mbH

Auftraggeber:  
 Landesamt für Umwelt  
 Seeburger Chaussee 2  
 14476 Potsdam, OT Groß Glienicke

Auftragnehmer:  
 Arge Szamatolski / Stadt und Land / Alnus / Peschel  
 c/o Dr. Szamatolski Schrickel Planungsgesellschaft mbH  
 Brunnenstr. 181, 10119 Berlin