Managementplan für das FFH-Gebiet Spree zwischen Peitz und Burg
Landesnr.: 756, EU-Nr.: DE 4151-301
Karte1: Schutzgebietsgrenzen und Landnutzung

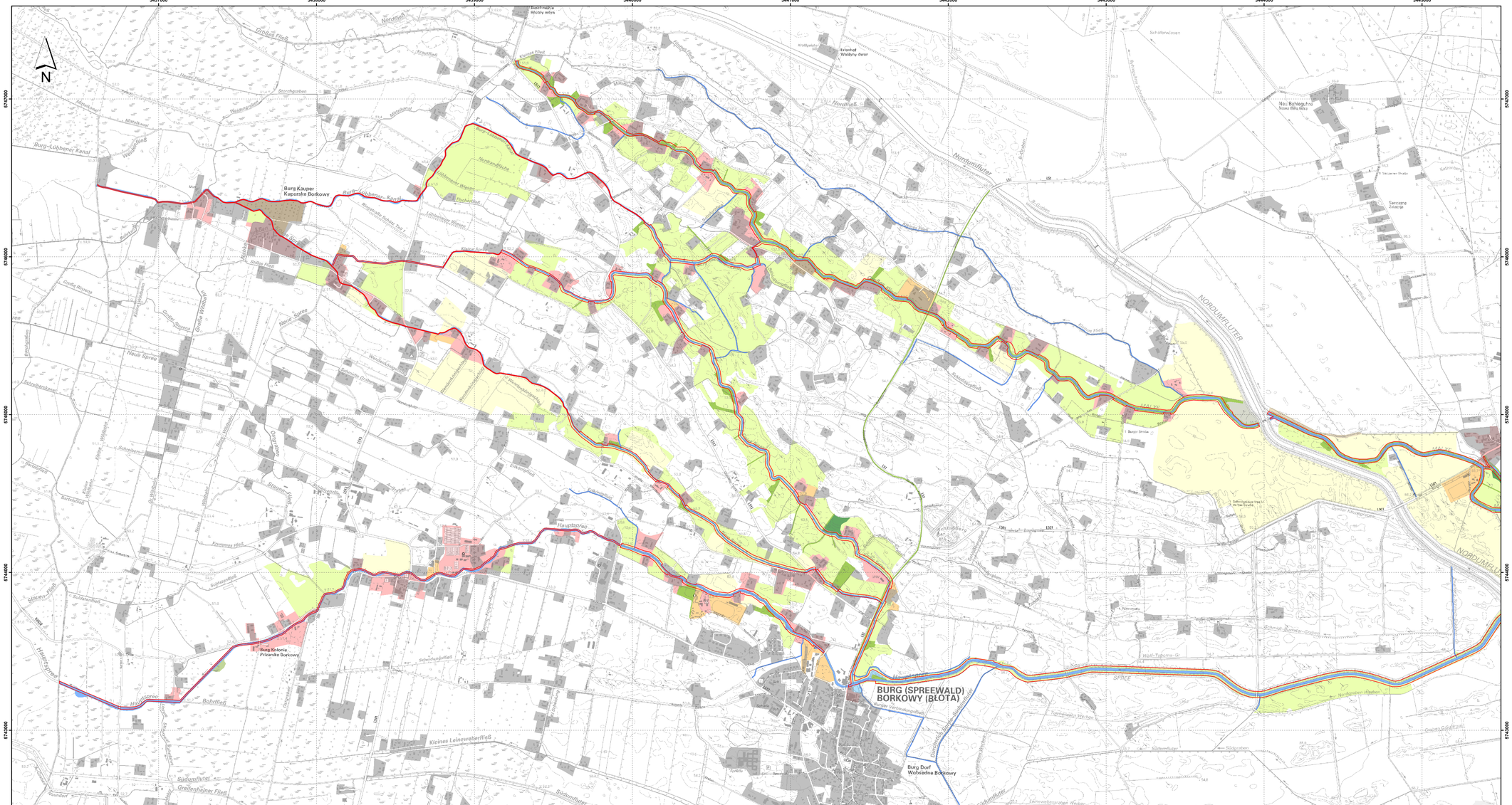
N
BURG (SPREEWALD)
BORKOWY (BŁOTA)
Burg Kauper
Kuparske Borkowy
Burg Kolonie
Prizarske Borkowy
Burg Dorf
Wobsedne Borkowy
Hauptstraße
Hauptstraße
Nordumflutter
NORDUMFLUTER
SPREE
Kleines Leineweberfließ
Südumflutl
Greifenhainer Fließ
Bohrfließ
Burg-Lubbener Kanal
Großes Fließ
Nordfließ
Storchgraben
Mittelkanal
Weißes Fließ
Kleines Fließ
Kleiner Spreewald
Dorfteichfließ
Lübbenauer Wiesen
Neue Spree
Große Biusche
Große Vielitzsee
Kleine Biusche
Kleine Vielitzsee
Stauteichfließ
Krummes Fließ
Stauteichfließ
Sickerfließ
Stauteichfließ
Kleiner Fließ
Kleiner Fließ
Kleiner F

Managementplan für das FFH-Gebiet Spree zwischen Peitz und Burg
Landesnr.: 756, EU-Nr.: DE 4151-301
Karte1: Schutzgebietsgrenzen und Landnutzung

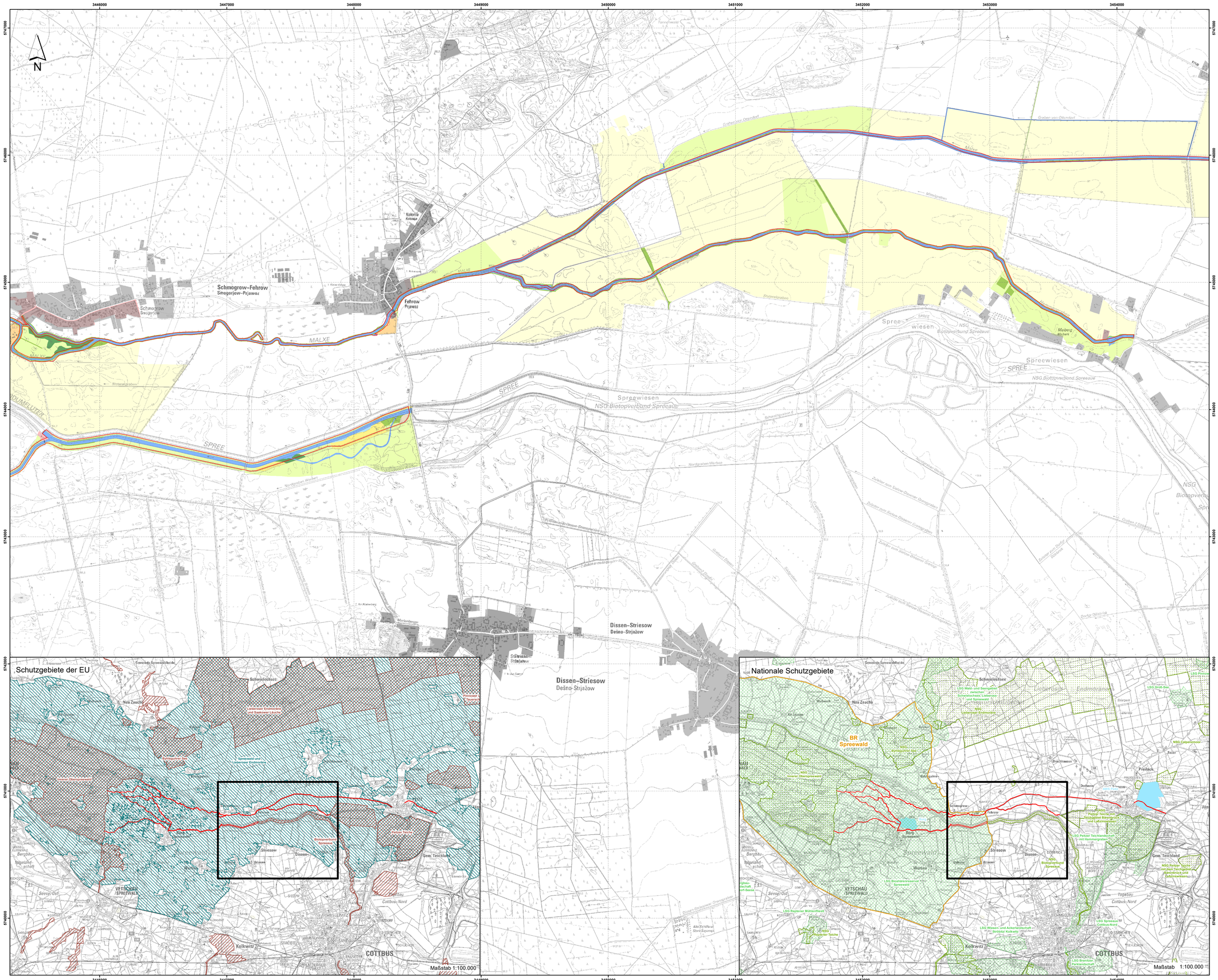

Legende

FFH-Gebiet

Landnutzung

- Fließgewässer
- Standgewässer (einschließlich Uferbereiche, Röhrichte etc.)
- anthropogene Rohbodenstandorte und Ruderalfluren
- Gras- und Staudenfluren
- Trockenrasen
- Laubgebüsche, Feldgehölze, Alleen, Baumreihen und Baumgruppen
- Wälder
- Äcker
- Biotope der Grün- und Freiflächen
- Bebaute Gebiete
- Verkehrsanlagen und Sonderflächen
- Fließgewässer
- Trockenrasen
- Laubgebüsche, Feldgehölze, Alleen, Baumreihen und Baumgruppen
- Verkehrsanlagen und Sonderflächen

Geschützte Teile von Natur und Landschaft und weitere Schutzgebiete

- FFH-Gebiet
- Vogelschutzgebiet
- Naturschutzgebiet (NSG)
- Landschaftsschutzgebiet (LSG)
- Biosphärenreservat (BR)
- Wasserschutzgebiet (WSG)

Anmerkung zur Gebietsgrenze:

Die Abgrenzung des FFH-Gebietes erfolgte auf einer älteren DTK als die der Kartierung zur Managementplanung zugrunde liegenden Luftbilder und DTK. In der Karte bestehen daher teilweise Unstimmigkeiten zwischen der Biotopdarstellung und der Gebietsgrenze. Maßgeblich ist immer die Biotopdarstellung, da die der Gebietsabgrenzung zu Grunde liegende DTK die tatsächlichen örtlichen Gegebenheiten nur generalisiert und weniger detailliert darstellt.

Datenquellen:
Geobasisdaten: DTK10g: © GeoBasis-DE/LGB, 2017, LVB 03/17
DTK10g: © GeoBasis-DE/LGB, 2017, LVB 03/17
Geofachdaten: Datenlizenz Deutschland - Namensnennung - Version 2.0; https://www.govdata .de/dl-de/b y-2-0; dl-de/b y-2-0; Landesamt für Umwelt (WSG)
Brandenburg: http://www.metaver.de/trefferanzeige?cmd=doShowDocumen t&do ouuid=7DE3A549-7B9C-4F01-A5E8-B3E25D40975E&plugid=in grid -group ipe-iplug-BB; FFH-Gebiete; http://www.metaver.de/trefferanzeige?cmd=doShowDocument&docuuid=F 88F1BE8-FD2C-414E-B3A4-947117 47DA7D&plugid=i n grid-group ipe-iplug-BB; (SPA); https://metaver.de/wa ndfdis/ff?servicei d=AC198EC3-DAE6-4F8F-9FF6-62375FCEF7C6&dataset id=AB2F53A4-A68E-413F-84C4-A972D2A2DA0B; Schutzgebiete (NSG , LSG)

Biotoptklassen: Landesamt für Umwelt, 2018

Managementplan für das FFH-Gebiet
"Spree zwischen Peitz und Burg" (Landesnr.: 756, EU-Nr.: DE 4151-301)

LAND BRANDENBURG | EUROPÄISCHE UNION Europäischer Landwirtschaftsfonds für die Entwicklung des ländlichen Raums | NATURA 2000 | Landesamt für Umwelt | Biosphärenreservat Spreewald

Karte 1: Schutzgebietsgrenzen und Landnutzung
Blatt 02

0 250 500 750 1.000 Meter

Maßstab 1:10.000

Bearbeitung: Landschaft planen + bauen Berlin GmbH (T. Franz, S. Richter)
Stand: 09.11.2021
Kartographie: Landesamt für Umwelt Brandenburg

Auftraggeber:
Landesamt für Umwelt
Seeburger Chaussee 2
14476 Potsdam,
OT Groß Glienicke

Auftragnehmer:
Natur+Text GmbH
Friedensallee 21
18834 Rangsdorf

Institut für angewandte Gewässerökologie GmbH
Schulzendorfer Straße 2e
14554 Seddin

Landschaft planen+bauen Berlin GmbH
Am Treptower Park 28-30
12435 Berlin

LB Planer+Ingenieure GmbH
Eichenallee 1a
15711 Königs Wusterhausen

Managementplan für das FFH-Gebiet Spree zwischen Peitz und Burg
Landesnr.: 756, EU-Nr.: DE 4151-301
Karte1: Schutzgebietsgrenzen und Landnutzung

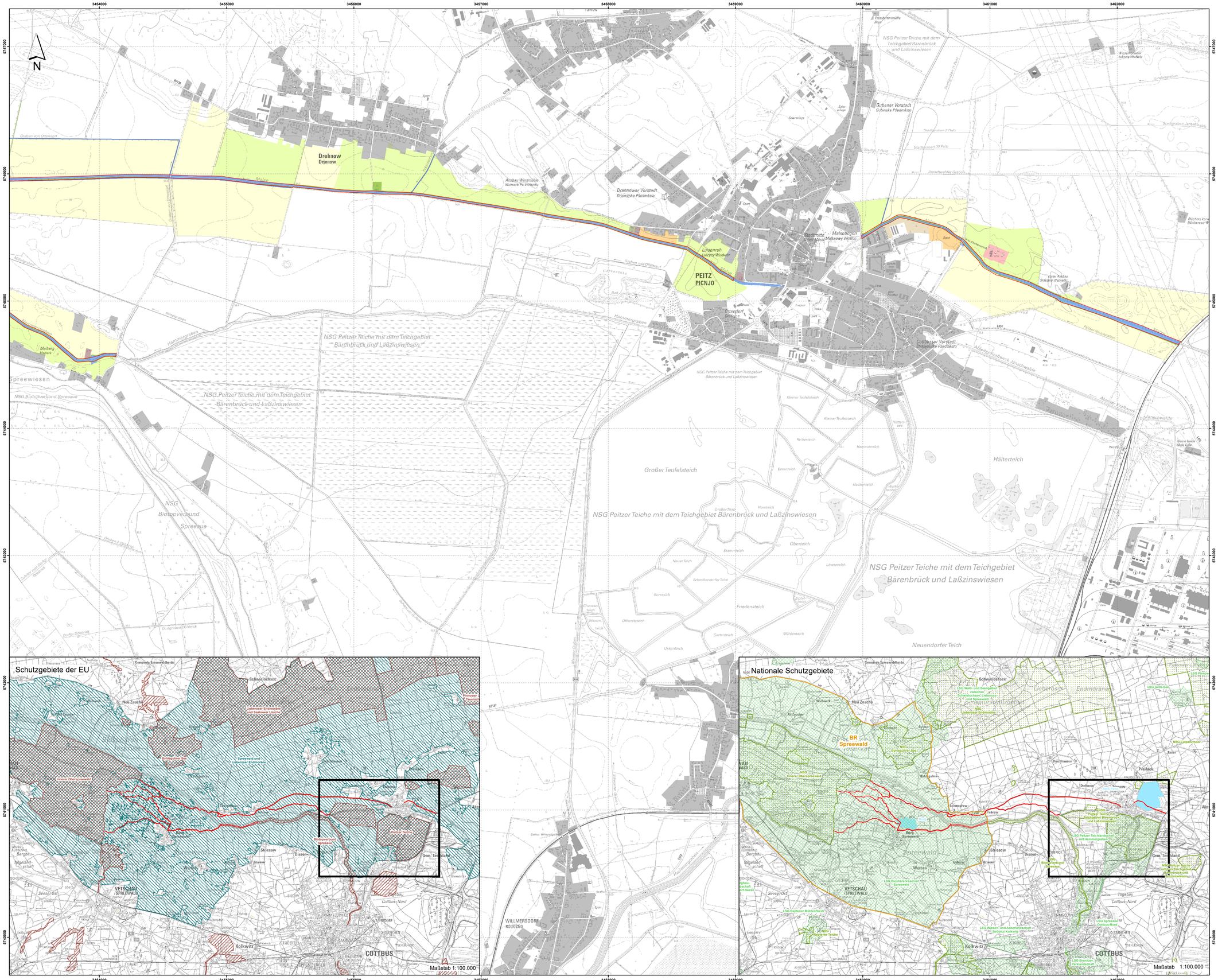
Drehnow
Drjenow
Drehnower Vorstadt
Drjenojske Pleidměsto
Luisenruh
Luisenry Wudwor
PEITZ
PICNJO
Stadtmitte
Malxebogen
Ottendorf
Otrindorf
Gubsner Vorstadt
Gubinske Pleidměsto
Cottbusser Vorstadt
Cotbuske Pleidměsto
NSG Peitzer Teiche mit dem Teichgebiet Bärenbrück und Laßzinswiesen
Spreewiesen
NSG Biosphärenverbund Spreewald
Großer Teufelsteich
Hälterteich
Neuendorfer Teich
Malxe
Hammergraben
Schutzgebiete der EU
Nationale Schutzgebiete
Maßstab 1:100.000
Maßstab 1:100.000
COTTBUS
Kolkwitz
WILLMERSDORF
BR Spreewald
VETSCHAU / SPREEWALD
Burg (Spreewald)
Lübbenau/Spreewald
Vetschau/Spreewald
Calau
Luckau
Lübben (Spreewald)
Golßen
Teupitz
Zossen
Baruth/Mark
Jüterbog
Luckenwalde
Ludwigsfelde
Trebbin
Königs Wusterhausen
Dahme/Mark
Beeskow
Fürstenwalde/Spree
Müncheberg
Seelow
Bad Freienwalde (Oder)
Eberswalde
Bernau bei Berlin
Berlin
Potsdam
Brandenburg an der Havel
Rathenow
Nauen
Oranienburg
Hennigsdorf
Falkensee
Velten
Henningsdorf
Hohen Neuendorf
Glienicke/Nordbahn
Panketal
Wandlitz
Biesenthal
Werneuchen
Ahrensfelde
Eberswalde
Schwedt/Oder
Angermünde
Prenzlau
Templin
Gransee
Fehrbellin
Neuruppin
Kyritz
Wittstock/Dosse
Perleberg
Pritzwalk
Havelberg
Osterburg (Altmark)
Stendal
Tangermünde
Arneburg
Genthin
Burg
Brandenburg an der Havel
Belzig
Treuenbrietzen
Beelitz
Werder (Havel)
Bad Belzig
Niemegk
Lutherstadt Wittenberg
Jüterbog
Luckenwalde
Ludwigsfelde
Zossen
Teltow
Stahnsdorf
Kleinmachnow
Potsdam
Werder (Havel)
Caputh
Geltow
Schwielowsee
Beelitz
Nuthetal
Michendorf
Wusterwitz
Plaue
Brandenburg an der Havel
Havelsee
Premnitz
Rathenow
Milower Land
Nauen
Falkensee
Dallgow-Döberitz
Wustermark
Brieselang
Dallgow-Döberitz
Schönwalde-Glien
Nauen
Ketzin/Havel
Werder (Havel)
Beelitz
Treuenbrietzen
Niemegk
Bad Belzig
Lutherstadt Wittenberg
Jüterbog
Luckenwalde
Ludwigsfelde
Trebbin