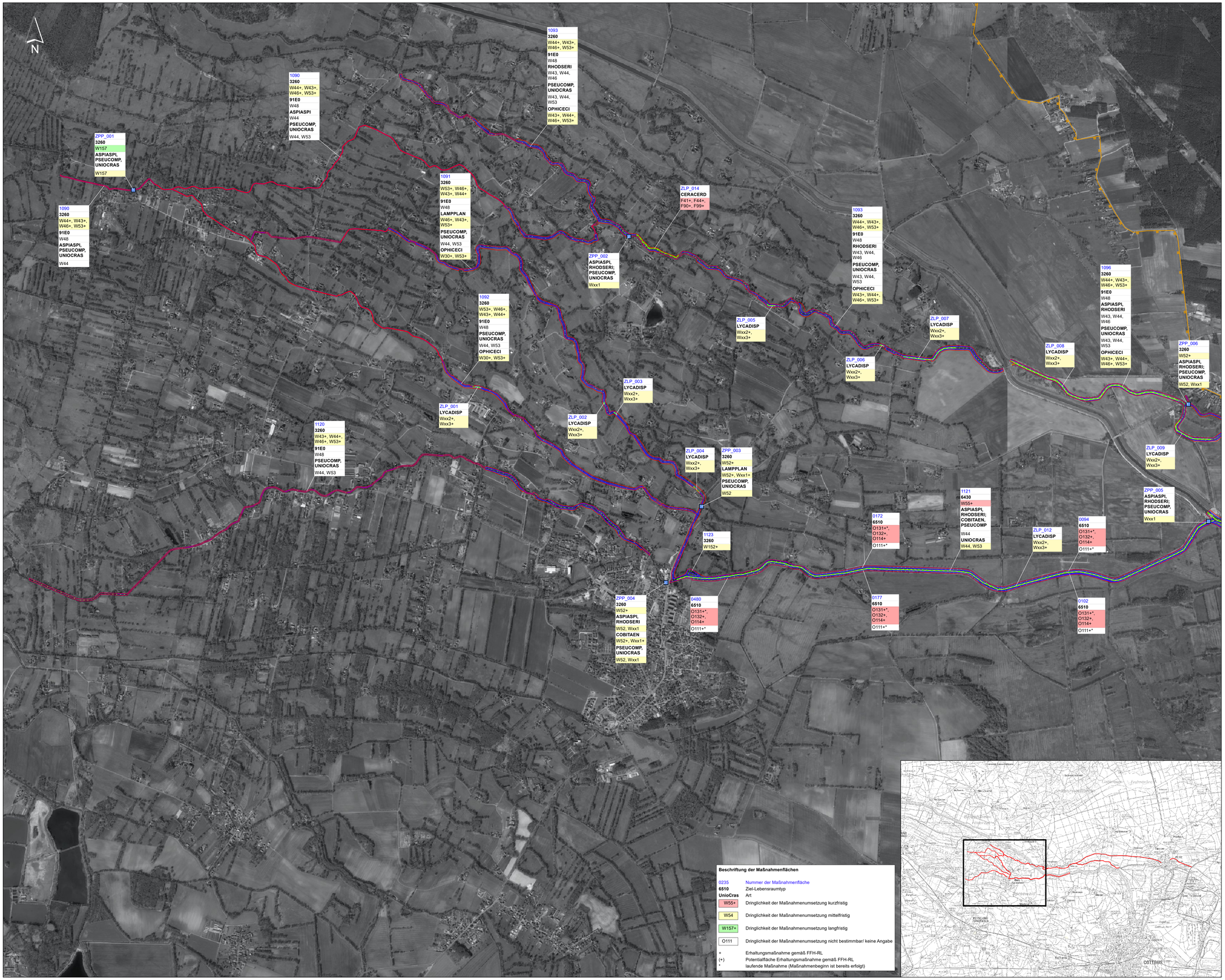

Managementplan für das FFH-Gebiet Spree zwischen Peitz und Burg
Landesnr.: 756, EU-Nr.: DE 4151-301
Karte 4: Maßnahmen

Legende

- FFH-Gebiet
- Biosphärenreservat
- Maßnahmenfläche (Polygon)
- Maßnahmenfläche Gewässer (Linie)
- Maßnahmenfläche Gras- und Staudenfluren (Linie)
- Maßnahmenfläche Laubgebüsche (Linie)
- Maßnahmenfläche Gewässer (Punkt)
- Erhaltungsmaßnahme gemäß FFH-RL/ Potentialfläche Erhaltungsmaßnahme

Maßnahmen

Maßnahmen an Gewässern und Mooren

W11	Rückverlagerung von Uferdämmen und Deichen
W26	Schaffung von Gewässerrandstreifen
W30	Partielles Entfernen von Gehölzen
W41	Beseitigung von Uferbefestigungen
W43	Einbau von Buhnen
W44	Einbringen von Störelementen
W46	Einbringen der natürlicherweise vorkommenden Substrate
W48	Gehölzpflanzung an Fließgewässern
W52	Einbau einer Fischaufstieghilfe
W53	Unterlassen bzw. Einschränken von Maßnahmen der Gewässerunterhaltung (Zulassung von Uferabbrüchen, Belassung von Sandbänken)
W54 [1]	Belassen von Sturzbäumen/ Totholz
W55	Böschungsmahd unter Berücksichtigung von Artenschutzaspekten
W56 [1]	Krautung unter Berücksichtigung von Artenschutzaspekten
W57 [1]	Grundräumung nur abschnittsweise
W152	Anschluss von Altarmen
W157	Fischaufstiegsanlage optimieren
Wxx1 [2]	Funktionskontrolle an Fischaufstiegsanlagen durchführen
Wxx2 [2]	Anpflanzung von Flussampfer
Wxx3 [2]	artenspezifische, alternierende Unterhaltung der Gewässerufer
Wxx4 [2]	Anlage von Sekundärauen durch Vorlandabsenkung

Maßnahmen in der Offenlandschaft

O111	Ansaat mit gebietsheimischem Saatgut regionaler Herkunft
O114	Mahd , 2 schürig
O118	Mahdgutberäumung / kein Mulchen
O131	Nutzung vor 16.6.
O132	Nutzung 2x jährlich mit mind. 10-wöchiger Nutzungspause

Maßnahmen in Wäldern und Forsten

F41	Belassen bzw. Förderung von besonderen Altbäumen und Überhältern
F44	Erhalt von Horst- und Höhlenbäumen
F90	Belassen von Sonderstrukturen bzw. Mikrohabitaten
F99	Förderung von liegendem und stehendem Totholz im Bestand

Spezielle Maßnahmen des Arten- und Biotopschutzes

B8 [3]	Bau von Biber- und Otterpassagen an Verkehrsanlagen

Anmerkungen:

[1] für alle Gewässer im FFH-Gebiet gültige Maßnahmen auf Gebietsebene (ohne Plandarstellung)

[2] nicht im Standard-Maßnahmenkatalog enthaltene Maßnahmen mit abweichendem Maßnahmencode

[3] bezieht sich auf alle Straßenbrücken im FFH-Gebiet (ohne Plandarstellung)

Die außerhalb des Biosphärenreservates gelegenen Teilflächen des FFH-Gebietes wurden bereits im abgeschlossenen Managementplan zum FFH-Gebiet 651 „Spree" behandelt.
Die für diese Flächen geplanten Maßnahmen werden nachrichtlich in den vorliegenden Managementplan übernommen.

Lebensraumtypen und Arten

3260	Flüsse der planaren bis montanen Stufe mit Vegetation des Ranunculion fluitantis und des Callitricho-Batrachion
6430	Feuchte Hochstaudenfluren der planaren und montanen bis alpinen Stufe
6510	Magere Flachland-Mähwiesen (Alopecurus pratensis, Sanguisorba officinalis)
91E0	Auen-Wälder mit Alnus glutinosa und Fraxinus excelsior (Alno-Padion, Alnion incanae, Salicion albae)

ASPIASPI	Rapfen
CERACERD	Heldbock
COBITAEN	Steinbeißer
OPHICECI	Grüne Keiljungfer
LAMPPLAN	Bachneunauge
LYCADISP	Großer Feuerfalter
PSEUCOMP	Abgeplattete Teichmuschel
RHODSERI	Bitterling
UNIOCRAS	Kleine Flußmuschel

Anmerkung zur Gebietsgrenze:

Die Abgrenzung des FFH-Gebietes erfolgte auf einer älteren DTK als die der Kartierung zur Managementplanung zugrunde liegenden Luftbilder und DTK. In der Karte bestehen daher teilweise Unstimmigkeiten zwischen der Biotopdarstellung und der Gebietsgrenze. Maßgeblich ist immer die Biotopdarstellung, da die der Gebietsabgrenzung zu Grunde liegende DTK die tatsächlichen örtlichen Gegebenheiten nur generalisiert und weniger detailliert darstellt.

Datenquellen:
Geobasisdaten: DTK10g: © GeoBasis-DE/LGB, 2017, LVB 03/17
DTK100: © GeoBasis-DE/LGB, 2017, LVB 03/17
Geofachdaten: Datenlizenz Deutschland - Namensnennung - Version 2.0; https://www.govdata .de/dl-de/b y-2-0; dl-de/b y-2-0;
Landesamt für Umwelt (WSG)
Brandenburg: http://www.metaver.de/trefferanzeige?cmd=doShowDocumen t&do ouuid=7D63A549-7190-4F01-A5E6-B3E2D409705E&plugid=in grid -group:ige-ploy-BB; FFH-Gebiete; http://www.metaver.de/trefferanzeige?cmd=doShowDocument&docuuid=F88F1BE8-F02C-41AE-B3A4-9471174 7DA7D&plugid=in grid-group:ige-ploy-BB; SPA; https://metaver.de/wxs n/ctx/ll?serviceid=AC198EC3-DAE6-4F8F-9FF6-6237 5FCEF7C6&dataseti d=ABDF53A4-A8BE-413F-8AC4-A97202A2DA0B; Schutzgebiete (NSG , LSG)

Biotoptklassen: Landesamt für Umwelt, 2018

Managementplan für das FFH-Gebiet
"Spree zwischen Peitz und Burg" (Landesnr.: 756, EU-Nr.: DE 4151-301)

LAND BRANDENBURG | EUROPÄISCHE UNION Europäischer Landwirtschaftsfonds für ländliche Räume Investition in ihre Zukunft | ELER | LfU Landesamt für Umwelt | Biosphärenreservat Spreewald

Karte 4: Maßnahmen
Blatt 01

0 250 500 750 1.000 Meter

Maßstab 1:10.000

Bearbeitung: Landschaft planen + bauen Berlin GmbH (T. Franz, S. Richter)
Stand: 25.03.2022
Kartographie: Landesamt für Umwelt Brandenburg

Auftraggeber:
Landesamt für Umwelt
Seeburger Chausee 2
14476 Potsdam,
OT Groß Glienicke

Auftragnehmer:
Natur+Text GmbH
Friedenstaller 21
15834 Rangsdorf

Institut für angewandte Gewässerökologie GmbH
Schlunkendorfer Straße 2e
14554 Seddin

Landschaft planen+bauen Berlin GmbH
Am Treptower Park 28-30
12435 Berlin

LB Planer+Ingenieure GmbH
Eichenallee 1a
15711 Königs Wusterhausen

Dokumentpfad: U:\FFH_MP_Spreewald\DATEN_BEARBEITUNG\00_Spree_756\07c_Pepgis\Vorlage_Massnahmenlegende_v100.mxd

Managementplan für das FFH-Gebiet Spree zwischen Peitz und Burg
Landesnr.: 756, EU-Nr.: DE 4151-301
Karte 4: Maßnahmen

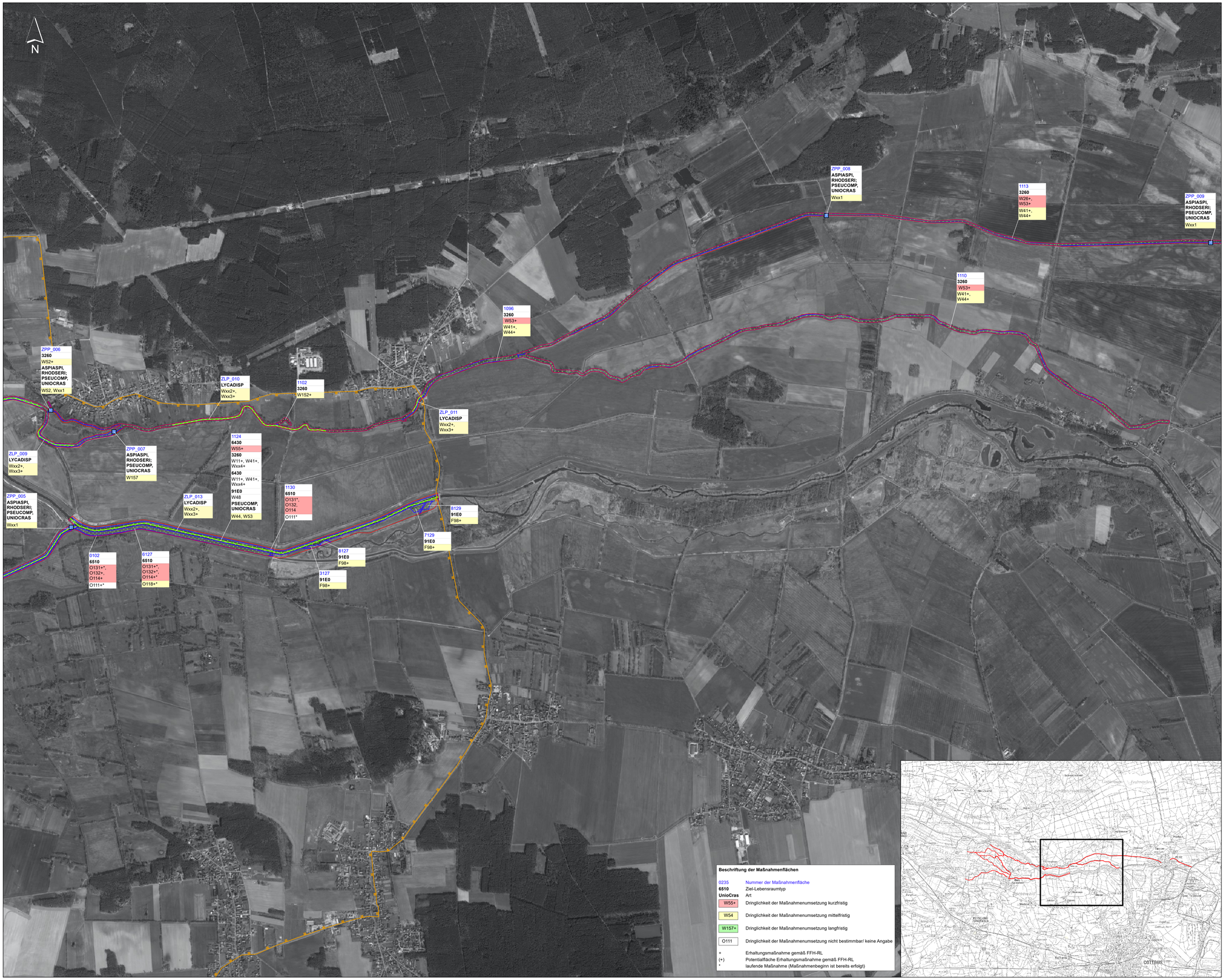

Beschriftung der Maßnahmenflächen

0235	Nummer der Maßnahmenfläche
6510	Ziel-Lebensraumtyp
UnioCras	Art
W55+	Dringlichkeit der Maßnahmenumsetzung kurzfristig
W54	Dringlichkeit der Maßnahmenumsetzung mittelfristig
W157+	Dringlichkeit der Maßnahmenumsetzung langfristig
O111	Dringlichkeit der Maßnahmenumsetzung nicht bestimmbar/ keine Angabe
+	Erhaltungsmaßnahme gemäß FFH-RL
(+)	Potentialfläche Erhaltungsmaßnahme gemäß FFH-RL
*	laufende Maßnahme (Maßnahmenbeginn ist bereits erfolgt)

Legende

- FFH-Gebiet
- Biosphärenreservat
- Maßnahmenfläche (Polygon)
- Maßnahmenfläche Gewässer (Linie)
- Maßnahmenfläche Gras- und Staudenfluren (Linie)
- Maßnahmenfläche Laubgebüsche (Linie)
- Maßnahmenfläche Gewässer (Punkt)
- Erhaltungsmaßnahme gemäß FFH-RL/ Potentialfläche Erhaltungsmaßnahme

Maßnahmen

Maßnahmen an Gewässern und Mooren

W11	Rückverlagerung von Uferdämmen und Deichen
W26	Schaffung von Gewässerrandstreifen
W30	Partielles Entfernen von Gehölzen
W41	Beseitigung von Uferbefestigungen
W43	Einbau von Buhnen
W44	Einbringen von Störelementen
W46	Einbringen der natürlicherweise vorkommenden Substrate
W48	Gehölzpflanzung an Fließgewässern
W52	Einbau einer Fischaufstiegshilfe
W53	Unterlassen bzw. Einschränken von Maßnahmen der Gewässerunterhaltung (Zulassung von Uferabbrüchen, Belassung von Sandbänken)
W54 [1]	Belassen von Sturzbäumen/ Totholz
W55	Böschungsmahd unter Berücksichtigung von Artenschutzaspekten
W56 [1]	Krautung unter Berücksichtigung von Artenschutzaspekten
W57 [1]	Grundräumung nur abschnittsweise
W152	Anschluss von Altarmen
W157	Fischaufstiegsanlage optimieren
Wxx1 [2]	Funktionskontrolle an Fischaufstiegsanlagen durchführen
Wxx2 [2]	Anpflanzung von Flussampfer
Wxx3 [2]	artenspezifische, alternierende Unterhaltung der Gewässerufer
Wxx4 [2]	Anlage von Sekundärauen durch Vorlandabsenkung

Maßnahmen in der Offenlandschaft

O111	Ansaat mit gebietsheimischem Saatgut regionaler Herkunft
O114	Mahd , 2 schürig
O118	Mahdgutberäumung / kein Mulchen
O131	Nutzung vor 16.6.
O132	Nutzung 2x jährlich mit mind. 10-wöchiger Nutzungspause

Maßnahmen in Wäldern und Forsten

F41	Belassen bzw. Förderung von besonderen Altbäumen und Überhältern
F44	Erhalt von Horst- und Höhlenbäumen
F90	Belassen von Sonderstrukturen bzw. Mikrohabitaten
F99	Förderung von liegendem und stehendem Totholz im Bestand

Spezielle Maßnahmen des Arten- und Biotopschutzes

B8 [3]	Bau von Biber- und Otterpassagen an Verkehrsanlagen

Anmerkungen:

[1] für alle Gewässer im FFH-Gebiet gültige Maßnahmen auf Gebietsebene (ohne Plandarstellung)
[2] nicht im Standard-Maßnahmenkatalog enthaltene Maßnahmen mit abweichendem Maßnahmencode
[3] bezieht sich auf alle Straßenbrücken im FFH-Gebiet (ohne Plandarstellung)

Die außerhalb des Biosphärenreservates gelegenen Teilflächen des FFH-Gebietes wurden bereits im abgeschlossenen Managementplan zum FFH-Gebiet 651 „Spree" behandelt.
Die für diese Flächen geplanten Maßnahmen werden nachrichtlich in den vorliegenden Managementplan übernommen.

Lebensraumtypen und Arten

3260	Flüsse der planaren bis montanen Stufe mit Vegetation des Ranunculion fluitantis und des Callitricho-Batrachion
6430	Feuchte Hochstaudenfluren der planaren und montanen bis alpinen Stufe
6510	Magere Flachland-Mähwiesen (Alopecurus pratensis, Sanguisorba officinalis)
91E0	Auen-Wälder mit Alnus glutinosa und Fraxinus excelsior (Alno-Padion, Alnion incanae, Salicion albae)

ASPIASPI	Rapfen
CERACERD	Hektbock
COBITAEN	Steinbeißer
OPHICECI	Grüne Keiljungfer
LAMPPLAN	Bachneunauge
LYCADISP	Großer Feuerfalter
PSEUCOMP	Abgeplattete Teichmuschel
RHODSERI	Bitterling
UNIOCRAS	Kleine Flußmuschel

Anmerkung zur Gebietsgrenze:

Die Abgrenzung des FFH-Gebietes erfolgte auf einer älteren DTK als die der Kartierung zur Managementplanung zugrunde liegenden Luftbilder und DTK. In der Karte bestehen daher teilweise Unstimmigkeiten zwischen der Biotopdarstellung und der Gebietsgrenze. Maßgeblich ist immer die Biotopdarstellung, da die der Gebietsabgrenzung zu Grunde liegende DTK die tatsächlichen örtlichen Gegebenheiten nur generalisiert und weniger detailliert darstellt.

Datenquellen:
Geobasisdaten: DTK10g: © GeoBasis-DE/LGB, 2017, LVB 03/17
DTK100: © GeoBasis-DE/LGB, 2017, LVB 03/17
Geofachdaten: Datenlizenz Deutschland - Namensnennung - Version 2.0; https://www.govdata .de/dl-de/b y-2-0; dl-de/b y-2-0;
Landesamt für Umwelt (WSG)
Brandenburg: http://www.metaver.de/trefferanzeige?cmd=doShowDocumen t&do ouid=
7D63A549-769C-4FD1-A5E6-83E25D409758;&plugid=/in grid -group/ige-plug-BB; FFH-Gebiete;
http://www.metaver.de/trefferanzeige?cmd=doShowDocument&docuuid=F88F1BE8-F7DC-41AE-B3A4-947117 47DA7D&plugid=/
in grid-group/ige-plug-BB; ISPA;
https://metaver.de/wss rdVdls/#?servicei d=AC198EC3-DAE4-4F8F-9FF6-6235FCEF7C6&dataseti d=
AEDF53A4-A8E-413F-84C4-A97202A2DA0B; Schutzgebiete (NSG , LSG)

Biotoptklassen: Landesamt für Umwelt, 2018

Managementplan für das FFH-Gebiet
"Spree zwischen Peitz und Burg" (Landesnr.: 756, EU-Nr.: DE 4151-301)

Karte 4: Maßnahmen
Blatt 02

0 250 500 750 1.000 Meter

Maßstab 1:10.000

Bearbeitung: Landschaft planen + bauen Berlin GmbH (T. Franz, S. Richter)
Stand: 25.03.2022
Kartographie: Landesamt für Umwelt Brandenburg

Auftraggeber:
Landesamt für Umwelt
Seeburger Chausee 2
14476 Potsdam,
OT Groß Glienicke

Auftragnehmer:
Natur+Text GmbH
Friedenstaller 21
15834 Rangsdorf

Institut für angewandte Gewässerökologie GmbH
Schlunkendorfer Straße 2e
14554 Seddin

Landschaft planen+bauen Berlin GmbH
Am Treptower Park 28-30
12435 Berlin

LB Planer+Ingenieure GmbH
Eichenallee 1a
15711 Königs Wusterhausen

Dokumentpfad: U:\FFH_MP_Spreewald\DATEN_BEARBEITUNG\00_Spree_756\07c_Pepgis\Vorlage_Massnahmenlegende_v100.mxd

Managementplan für das FFH-Gebiet Spree zwischen Peitz und Burg Landesnr.: 756, EU-Nr.: DE 4151-301 Karte 4: Maßnahmen

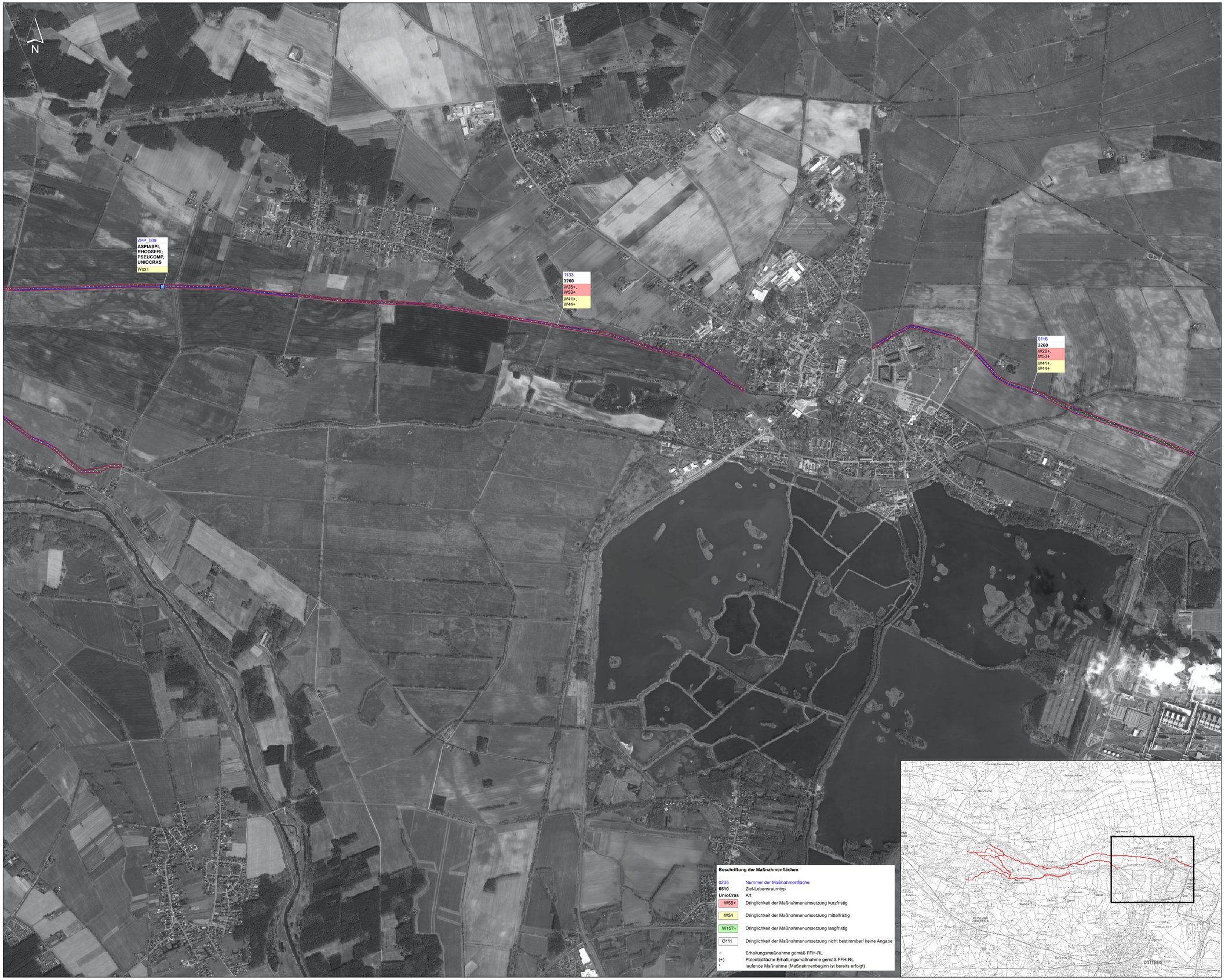

Legende

- FFH-Gebiet
- Biosphärenreservat
- Maßnahmenfläche (Polygon)
- Maßnahmenfläche Gewässer (Linie)
- Maßnahmenfläche Gras- und Staudenfluren (Linie)
- Maßnahmenfläche Laubgebüsche (Linie)
- Maßnahmenfläche Gewässer (Punkt)
- Erhaltungsmaßnahme gemäß FFH-RL/ Potentialfläche Erhaltungsmaßnahme

Maßnahmen

Maßnahmen an Gewässern und Mooren

W11	Rückverlagerung von Uferdämmen und Deichen
W26	Schaffung von Gewässerrandstreifen
W30	Partielles Entfernen von Gehölzen
W41	Beseitigung von Uferbefestigungen
W43	Einbau von Buhnen
W44	Einbringen von Störelementen
W46	Einbringen der natürlicherweise vorkommenden Substrate
W48	Gehölzpflanzung an Fließgewässern
W52	Einbau einer Fischaufstiegshilfe
W53	Unterlassen bzw. Einschränken von Maßnahmen der Gewässerunterhaltung (Zulassung von Uferabbrüchen, Belassung von Sandbänken)
W54 [1]	Belassen von Sturzbäumen/ Totholz
W55	Böschungsmahd unter Berücksichtigung von Artenschutzaspekten
W56 [1]	Krautung unter Berücksichtigung von Artenschutzaspekten
W57 [1]	Grundräumung nur abschnittsweise
W152	Anschluss von Altarmen
W157	Fischaufstiegsanlage optimieren
Wxx1 [2]	Funktionskontrolle an Fischaufstiegsanlagen durchführen
Wxx2 [2]	Anpflanzung von Flussampfer
Wxx3 [2]	artenspezifische, alternierende Unterhaltung der Gewässerufer
Wxx4 [2]	Anlage von Sekundärauen durch Vorlandabsenkung

Maßnahmen in der Offenlandschaft

O111	Ansaat mit gebietsheimischem Saatgut regionaler Herkunft
O114	Mahd , 2 schürig
O118	Mahdgutberäumung / kein Mulchen
O131	Nutzung vor 16.6.
O132	Nutzung 2x jährlich mit mind. 10-wöchiger Nutzungspause

Maßnahmen in Wäldern und Forsten

F41	Belassen bzw. Förderung von besonderen Altbäumen und Überhältern
F44	Erhalt von Horst- und Höhlenbäumen
F90	Belassen von Sonderstrukturen bzw. Mikrohabitaten
F99	Förderung von liegendem und stehendem Totholz im Bestand

Spezielle Maßnahmen des Arten- und Biotopschutzes

B8 [3]	Bau von Biber- und Otterpassagen an Verkehrsanlagen

Anmerkungen:

[1] für alle Gewässer im FFH-Gebiet gültige Maßnahmen auf Gebietsebene (ohne Plandarstellung)
[2] nicht im Standard-Maßnahmenkatalog enthaltene Maßnahmen mit abweichendem Maßnahmencode
[3] bezieht sich auf alle Straßenbrücken im FFH-Gebiet (ohne Plandarstellung)

Die außerhalb des Biosphärenreservates gelegenen Teilflächen des FFH-Gebietes wurden bereits im abgeschlossenen Managementplan zum FFH-Gebiet 651 „Spree" behandelt. Die für diese Flächen geplanten Maßnahmen werden nachrichtlich in den vorliegenden Managementplan übernommen.

Lebensraumtypen und Arten

3260	Flüsse der planaren bis montanen Stufe mit Vegetation des Ranunculion fluitantis und des Callitricho-Batrachion
6430	Feuchte Hochstaudenfluren der planaren und montanen bis alpinen Stufe
6510	Magere Flachland-Mähwiesen (Alopecurus pratensis, Sanguisorba officinalis)
91E0	Auen-Wälder mit Alnus glutinosa und Fraxinus excelsior (Alno-Padion, Alnion incanae, Salicion albae)

ASPIASPI	Rapfen
CERACERD	Heldbock
COBITAEN	Steinbeißer
OPHICECI	Grüne Keiljungfer
LAMPPLAN	Bachneunauge
LYCADISP	Großer Feuerfalter
PSEUCOMP	Abgeplattete Teichmuschel
RHODSERI	Bitterling
UNIOCRAS	Kleine Flußmuschel

Anmerkung zur Gebietsgrenze:

Die Abgrenzung des FFH-Gebietes erfolgte auf einer älteren DTK als die der Kartierung zur Managementplanung zugrunde liegenden Luftbilder und DTK. In der Karte bestehen daher teilweise Unstimmigkeiten zwischen der Biotoptardstellung und der Gebietsgrenze. Maßgeblich ist immer die Biotoptardstellung, da die der Gebietsabgrenzung zu Grunde liegende DTK die tatsächlichen örtlichen Gegebenheiten nur generalisiert und weniger detailliert darstellt.

Datenquellen:
Geobasisdaten: DTK10g: © GeoBasis-DE/LGB, 2017, LVB 03/17
DTK100: © GeoBasis-DE/LGB, 2017, LVB 03/17
Geofachdaten: Datenlizenz Deutschland - Namensnennung - Version 2.0; https://www.govdata .de/dl-de/b y-2-0; dl-de/b y-2-0;
Landesamt für Umwelt (WSG)
Brandenburg; http://www.metaver.de/treffereranzeige?cmd=doShowDocumen t&do ouuid=
7DE3A549-769C-4F01-A5E6-B3E25D409755&plugid=/n grid -group:ige-iplug-BB; FFH-Gebiete;
http://www.metaver.de/treffereranzeige?cmd=doShowDocument&douuid=F86F1BE8-F7DC-C14E-B3A4-947117470A7D&plugid=/
n grid-group:ige-iplug-BB; (SPA);
https://metaver.de/wms schlaf/?servicei d=AC198EC3-DAE6-4F8F-9FF6-62375FCEF7C6&dataselfd=
ABDF53A4-A6BE-413F-B4C4-A97202A2DA0B; Schutzgebiete (NSG , LSG)

Biotoplassen: Landesamt für Umwelt, 2018

Managementplan für das FFH-Gebiet
"Spree zwischen Peitz und Burg" (Landesnr.: 756, EU-Nr.: DE 4151-301)

LAND BRANDENBURG
EUROPÄISCHE UNION
Europäischer Landwirtschaftsfonds für die Entwicklung des Ländlichen Raums
Biosphärenreservat Spreewald

Karte 4: Maßnahmen
Blatt 03

0 250 500 750 1.000 Meter

Maßstab 1:10.000

Bearbeitung: Landschaft planen + bauen Berlin GmbH (T. Franz, S. Richter)
Stand: 25.03.2022
Kartographie: Landesamt für Umwelt Brandenburg

Auftraggeber:
Landesamt für Umwelt
Seeburger Chausee 2
14476 Potsdam,
OT Groß Glienicke

Auftragnehmer:
Natur+Text GmbH
Friedensallee 21
15834 Rangsdorf

Institut für angewandte Gewässerökologie GmbH
Schlunkendorfer Straße 2e
14554 Saaldin

Landschaft planen+bauen Berlin GmbH
Am Treptower Park 28-30
12435 Berlin

LB Planer+Ingenieure GmbH
Eichenallee 1a
15711 Königs Wusterhausen

Dokumentpfad: U:\FFH_MP_Spreewald\DATEN_BEARBEITUNG\00_Spree_756\07c_Pepgis\Vorlage_Massnahmenlegende_v100_210920.mxd