

Managementplan für das FFH-Gebiet
Kümmernitz und Dömnitz bei Kuhbier
(Landesnr.: 775, EU-Nr.: DE 2838-302)

Karte 3: Habitats und Fundorte der
Arten des Anhangs II
FFH Richtlinie

Legende

- FFH-Gebiet
Habitatflächen der Arten
Fischotter (*Lutra lutra*)
Artkürzel
Artnamen (deutsch)
Lutrutur
Fischotter

Bewertung

- A hervorragender Erhaltunggrad
B guter Erhaltunggrad
C mittlerer bis schlechter Erhaltunggrad
(E Entwicklungsfläche)

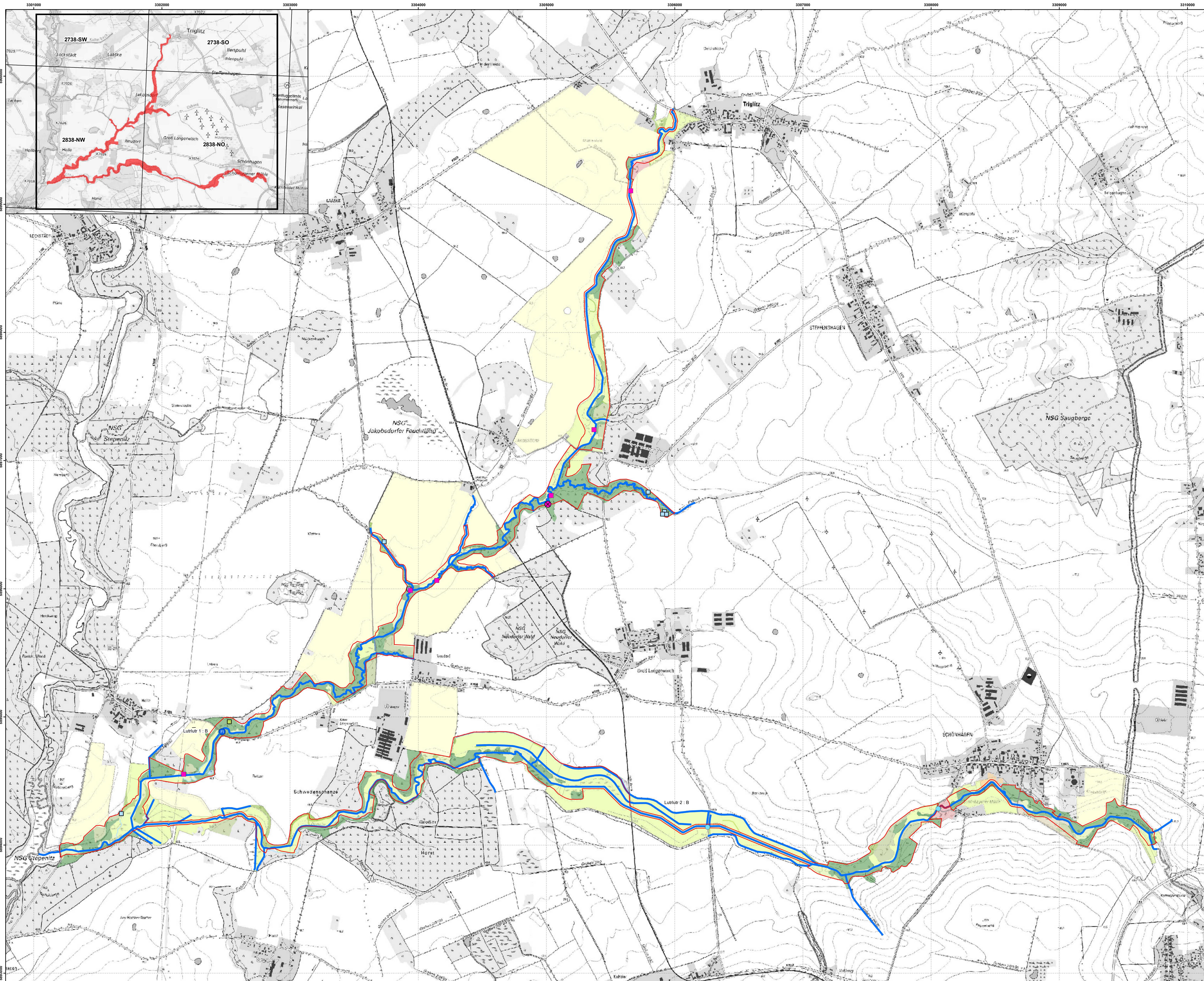
Nachweise der Arten

- Biberburg
• Biberdamm
• Fischotter (Kotspur)
• Allnachweise Fischotter (1996, 2005, 2017)

Erfassungszeitraum: Oktober 2021

Biotoptypen

- Standgewässer (einschließlich Uferbereiche, Röhrichte etc.)
anthropogene Rohbodenstandorte und Ruderalflächen
Gras- und Staudenfluren
Trockenrasen
Laubgebüsch, Feldgehölze, Alleen, Baumreihen und Baumgruppen
Wälder
Forsten
Äcker
Biotope der Grün- und Freiflächen
Bebaute Gebiete
Fließgewässer
Standgewässer (einschließlich Uferbereiche, Röhrichte etc.)
Gras- und Staudenfluren
Laubgebüsch, Feldgehölze, Alleen, Baumreihen und Baumgruppen
Verkehrsanlagen und Sonderflächen
Standgewässer (einschließlich Uferbereiche, Röhrichte etc.)
Gras- und Staudenfluren

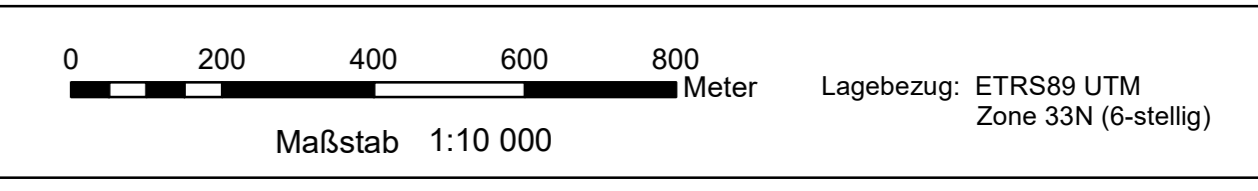


Datengrundlagen:
Geländedaten: GeoInfo - Nennensystem - Version 2.0; <https://www.geoportal.de/geo-info-2-0/>; Stiftung Naturschutzfonds Brandenburg
Koordinaten:
ETRS89 UTM Zone 33N
TPD (Topographische Planimetric Data) © Bundesamt für Kartographie und Geodäsie 2021
Datenquellen: <https://www.geoportal.de/geo-info-2-0/>; <https://www.geoportal.de/geo-info-2-0/>
FFH-Gebiet: Landesamt für Umwelt Brandenburg
Datenquellen: <https://www.geoportal.de/geo-info-2-0/>; <https://www.geoportal.de/geo-info-2-0/>
Habitats und Fundorte Fischotter und Biber: Stiftung Naturschutzfonds Brandenburg 2021
Landnutzung: Stiftung Naturschutzfonds Brandenburg 2021

Managementplan für das FFH-Gebiet
Kümmernitz und Dömnitz bei Kuhbier
(Landesnr.: 775, EU-Nr.: DE 2838-302)



Karte 3: Habitats und Fundorte der Arten des Anhangs II FFH-Richtlinie
Blatt-Nr.: 1 von 3 - Fischotter und Biber



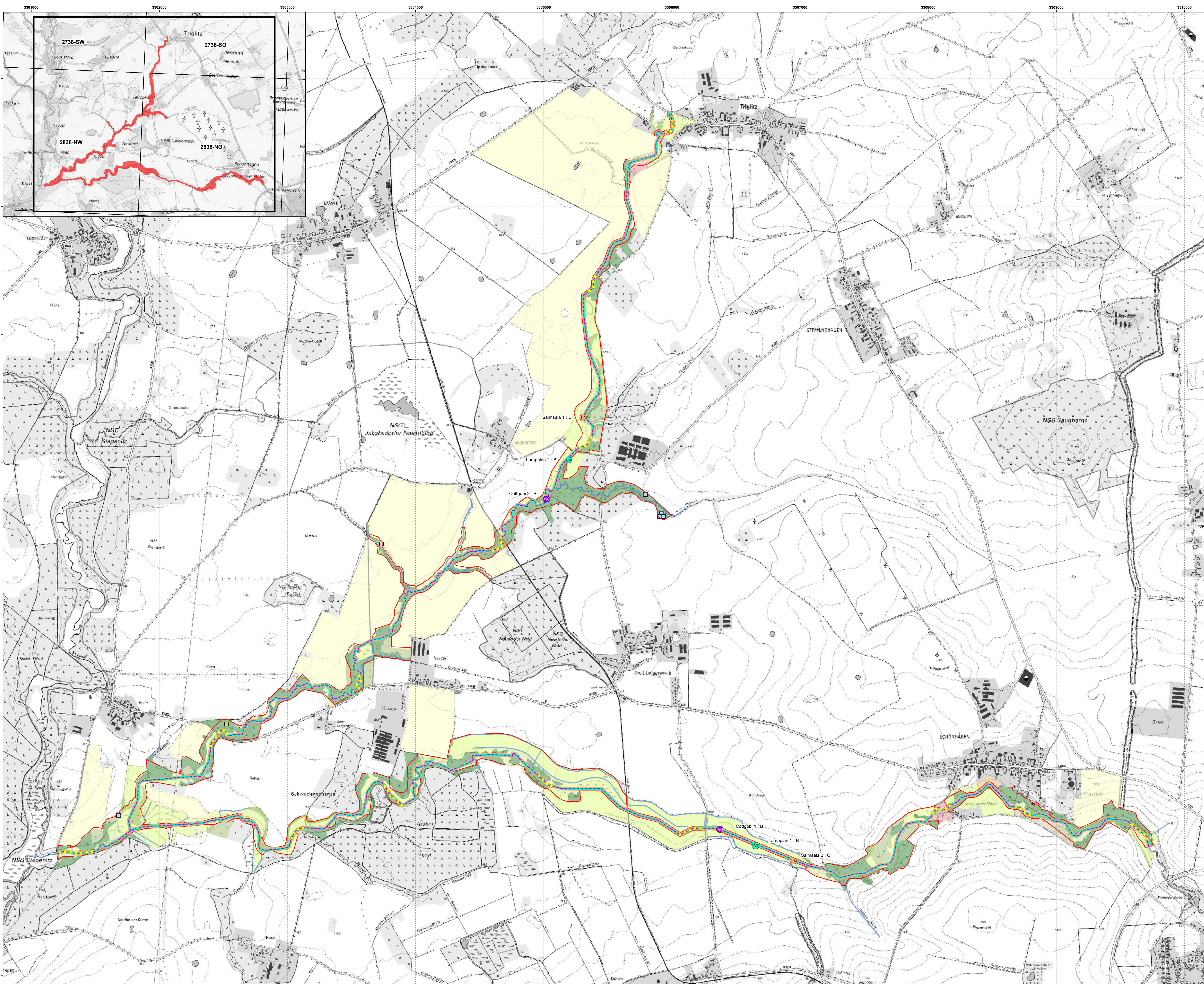
Bearbeitung: Nadine Gamrath
Stand: 04.01.2023

Auftraggeber:
Stiftung Naturschutzfonds Brandenburg
Heinrich-Mann-Allee 18/19
14473 Potsdam

Auftragnehmer:
YGD/RASL/Dörner
Dudenstraße 38
10965 Berlin

Karte 3: Habitats und Fundorte der Arten des Anhangs II
FFH Richtlinie

- Legende**
- FFH-Gebiet
 - Habitatflächen der Arten
 - Westgruppe (*Cottus gobio*)
 - Bachneunaige (*Lampetra planeri*)
 - Lachs (*Salmo salar*)
 - Bewertung
 - A hervorragender Erhaltunggrad
 - B guter Erhaltunggrad
 - C mittlerer bis schlechter Erhaltunggrad
 - (E Entwicklungfläche)
 - Nachweise der Arten
 - Westgruppe
 - Bachneunaige
 - Lachs
 - Untersuchungstransecte
 - Befischungstransecte Fische und Rundmäuler
 - Erfassungszeitraum: Juni bis Juli 2021
 - Biotoptypen
 - Standgewässer (einschließlich Uferbereiche, Röhrichte etc.)
 - anthropogene Rohbodenstandorte und Ruderalfluren
 - Gras- und Staudenfluren
 - Trockenrasen
 - Laubgehäusche, Feldgehäusche, Alleen, Baumreihen und Baumgruppen
 - Wälder
 - Forsten
 - Acker
 - Biotope der Grün- und Freiflächen
 - Bebaute Gebiete
 - Fließgewässer
 - Standgewässer (einschließlich Uferbereiche, Röhrichte etc.)
 - Gras- und Staudenfluren
 - Laubgehäusche, Feldgehäusche, Alleen, Baumreihen und Baumgruppen
 - Verkehrsanlagen und Sonderflächen
 - Standgewässer (einschließlich Uferbereiche, Röhrichte etc.)
 - Gras- und Staudenfluren
- Artkürzel Artname (deutsch)
- Cottgobi Westgruppe
- Lampplan Bachneunaige
- Salmsala Lachs



Datenquellen:
 Gelände: DLR/GIS - Niedersachsen - Version 2.0; <https://www.govdata.de/dlt-data-2-0/>;
 Stiftung Naturschutzfonds Brandenburg

Geodaten:
 UTM: UTM 32, Datum: DTM 1990, Zone: 32N
 Projektion: UTM
 Datum: DTM 1990
 EPSG: 31466
 UTM: UTM 32, Datum: DTM 1990, Zone: 32N
 Projektion: UTM
 Datum: DTM 1990
 EPSG: 31466

Managementplan für das FFH-Gebiet
Kümmernitz und Dömnitz bei Kuhbier
(Landesnr.: 775, EU-Nr.: DE 2838-302)

Karte 3: Habitats und Fundorte der Arten des Anhangs II FFH-Richtlinie
Blatt-Nr.: 2 von 3 - Fische und Rundmäuler

0 200 400 600 800 Meter Lagebezug: ETRS89 UTM Zone 32N (6-stellig)

Maßstab: 1:10 000

Bearbeitung: Nadine Gammath
 Stand: 13.06.2023

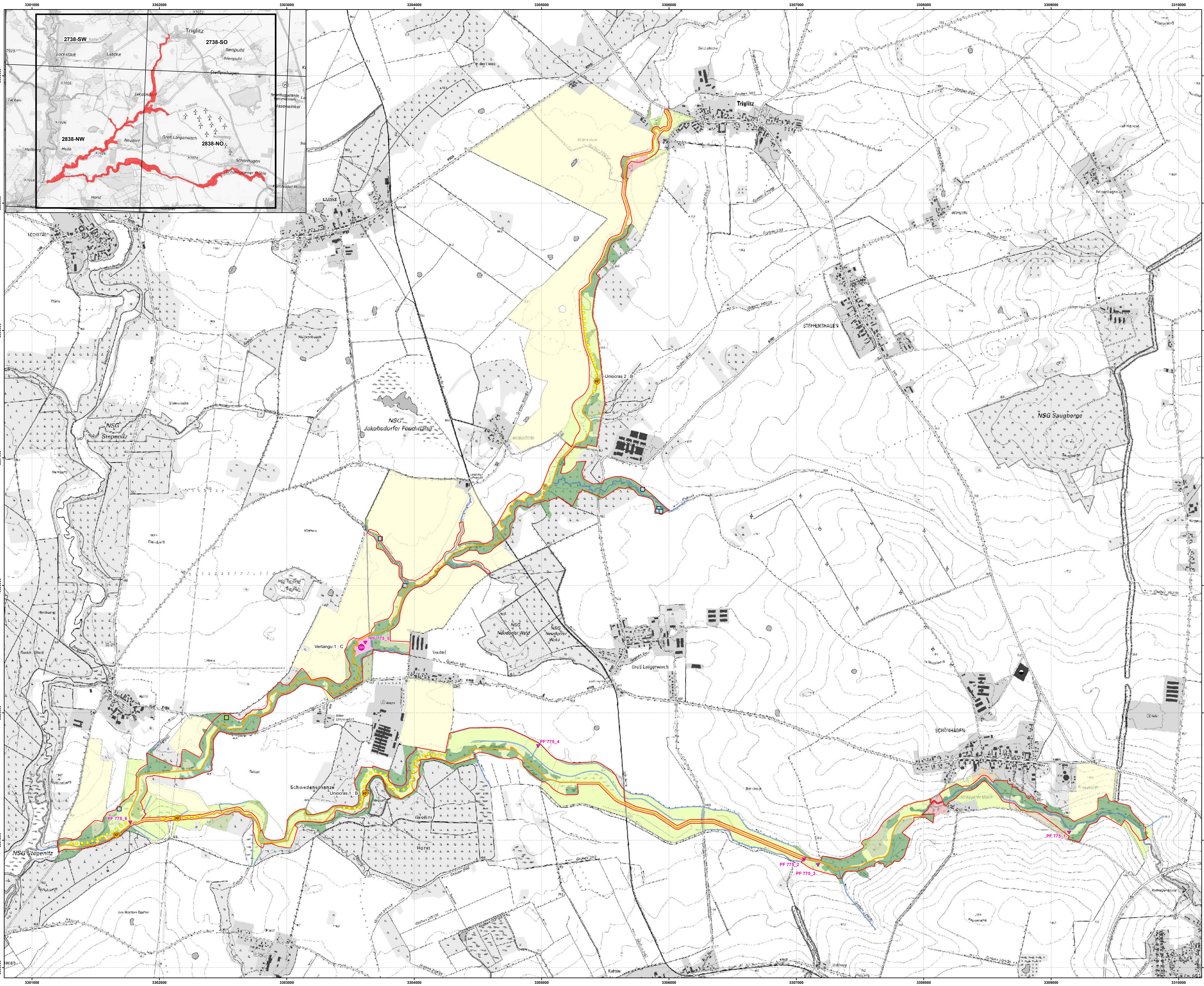
Auftraggeber:
 Stiftung Naturschutzfonds Brandenburg
 Heinrich-Mann-Allee 18/19
 14473 Potsdam

Auftragnehmer:
 YGD/DRAS/Diermer
 Duesenstraße 38
 10965 Berlin

Managementplan für das FFH-Gebiet
Kümmernitz und Dömnitz bei Kuhbier
(Landesnr.: 775, EU-Nr.: DE 2838-302)

Karte 3: Habitate und Fundorte der
Arten des Anhangs II
FFH Richtlinie

- Legende**
- Habitatflächen der Arten**
- Kleine Flusmuschel (*Unio crassus*)
 - Schmale Windelschnecke (*Vertigo angustior*)
- Bewertung**
- A hervorragender Erhaltungszustand
 - B guter Erhaltungszustand
 - C mittlerer bis schlechter Erhaltungszustand
 - (E) Entwicklungsfläche
- Nachweise der Arten**
- Kleine Flusmuschel
 - Schmale Windelschnecke
- Untersuchungsflächen**
- Untersuchungsansetzte Kleine Flusmuschel
 - Probestellen (PF) Schmale und Bauchige Windelschnecke
- Erfassungszeitraum:** August bis Oktober 2021, Oktober 2022
- Biotoptypen**
- Standgewässer (einschließlich Uferbereiche, Röhrichte etc.)
 - anthropogene Reihbodenstandorte und Ruderalflächen
 - Gras- und Staudenfluren
 - Trockenrasen
 - Laubgehäusche, Feldgehäusche, Alleen, Baumreihen und Baumgruppen
 - Wälder
 - Forsten
 - Äcker
 - Biotope der Grün- und Freiflächen
 - Bebaute Gebiete
 - Fließgewässer
 - Standgewässer (einschließlich Uferbereiche, Röhrichte etc.)
 - Gras- und Staudenfluren
 - Laubgehäusche, Feldgehäusche, Alleen, Baumreihen und Baumgruppen
 - Verkehrsanlagen und Sonderflächen
 - Standgewässer (einschließlich Uferbereiche, Röhrichte etc.)
 - Gras- und Staudenfluren



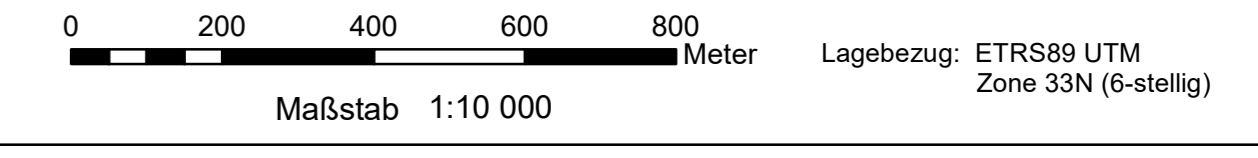
Datenquellen:
Landesamt Brandenburg - Nennensystem - Version 2.0; <https://www.gisdata.de/land-by-2-0/>;
Siftung Naturschutzfonds Brandenburg

Geobasisdaten:
© 2021 by GeoBasis-DE/LGB (2021), d44ef9a-2-0
TPD (Dg) © Bundesamt für Kartografie und Geodäsie 2021
Datenquelle: <https://www.gisdata.de/land-by-2-0/>
FFH-Gebiet: Landesamt für Umwelt Brandenburg
Habitat- und Fundort-Merkmal: Siftung Naturschutzfonds Brandenburg 2021
Landnutzung: Siftung Naturschutzfonds Brandenburg 2021

Managementplan für das FFH-Gebiet
Kümmernitz und Dömnitz bei Kuhbier
(Landesnr.: 775, EU-Nr.: DE 2838-302)



Karte 3: Habitate und Fundorte der Arten des Anhangs II FFH-Richtlinie
Blatt-Nr.: 3 von 3 - Mollusken



Bearbeitung: Nadine Gamrath
Stand: 13.06.2023

Auftraggeber:
Siftung Naturschutzfonds Brandenburg
Heinrich-Mann-Allee 18/19
14473 Potsdam

Auftragnehmer:
YGD/DRAS/Dörner
Duesenstraße 38
10965 Berlin