




















Biotypengruppen

-  anthropogene Gewässer und periodisch trockenfallende Abschnitte
 -  Röhrichtgesellschaften
 -  saure Arm- und Zwischenmoore (gehölzfrei)
 -  Frischwiesen, -weiden und Scherrasen
 -  Laubgebüsche; Feldgehölze
 -  Moor- und Bruchwälder
 -  Rodungen; Schneisen; junge Aufforstungen
 -  Vorwälder
 -  naturnahe Laubwälder
 -  Kiefernwälder trockenwarmer Standorte
 -  Nadelholzforsten
 -  Nadelholzforsten mit Laubholzanteil
 -  Quellen; Bäche, Flüsse, Ströme und Altarme
 -  Kanäle und Gräben
 -  Grünlandbrachen und Staudenfluren feuchter Standorte
 -  Laubgebüsche, Feldgehölze, Hecken und Windschutzstreifen
 -  Alleen und Baumreihen
 -  Solitärbäume und Baumgruppen
- 379
04530 Gebietsnummer + Biotypencode gemäß Biotopkartierung Brandenburg
-  FFH-Grenze, maßstabsangepasst an DTK10

Managementplanung Natura 2000 im Land Brandenburg




NaturSchutzFonds
Brandenburg

Gefördert durch den Europäischen Landwirtschaftsfonds für die Entwicklung des ländlichen Raums (ELER) und durch das Land Brandenburg

FFH-Gebiet Euloer Bruch_DE 4253-302 Landesnummer 88

Karte 2: Biotypen



Maßstab 1:10 000

Kartengrundlage: Topographische Karte 1:10.000 Normalausgabe
Koordinatensystem ETRS 89, Bezugsellipsoid GRS80
© GeoBasis-DE/LGB, 2012

Auftraggeber:
Stiftung NaturSchutzFonds Brandenburg
Heinrich-Mann-Alle 18/19
14473 Potsdam

Bearbeitung: K.-B. Kühnapfel (Projektleitung)
Stand: 08.05.2014
Kartographie: Ing. u. Planungsbüro Lange GbR

Auftragnehmer:  Ingenieurbüro LANCE GbR
Wendenschloß Straße 17 • 04779 Döbitz
Tel. 03525/13 19 44 • Fax 03525/13 16 07
info@lancegb.de • www.lancegb.de
Dietrich Weidmann-Karsten • Dipl.-Ing. Dr.-Ing. Frank Bensch