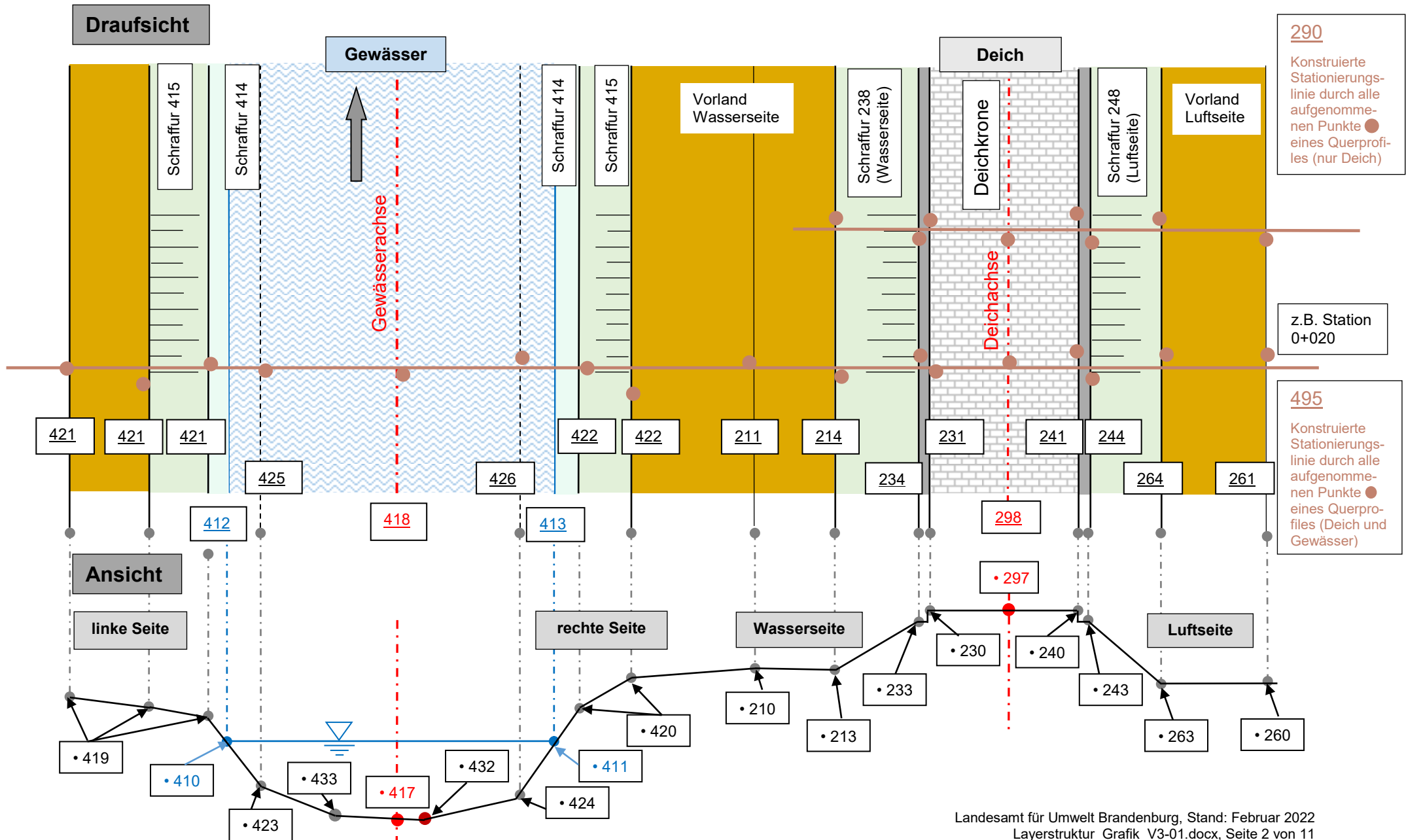


Darstellung der Layer nach Vorgaben der Layerstruktur

Inhaltsverzeichnis

Kategorie 200 und Kategorie 400	Seite
Detailierung	2
Kategorie 200 – Deich	
Wasserseite mit Berme	3
Luftseite mit Berme	4
Wasserseite ohne Berme	5
Luftseite ohne Berme	6
Kategorie 380 - mobile Hochwasserschutzwände	
Detailierung	7
Kategorie 400 – Gewässer / Graben	
Einfaches Gewässerprofil	8
Gewässerprofil mit Graben und Schlammauflage	9
Gewässerprofil mit Uferbefestigung und Sohlschwelle	10
Kategorie 700 – Vegetation	
Detailierung	11

Detailierung zur Kategorie 200 – Deich und 400 - Gewässer

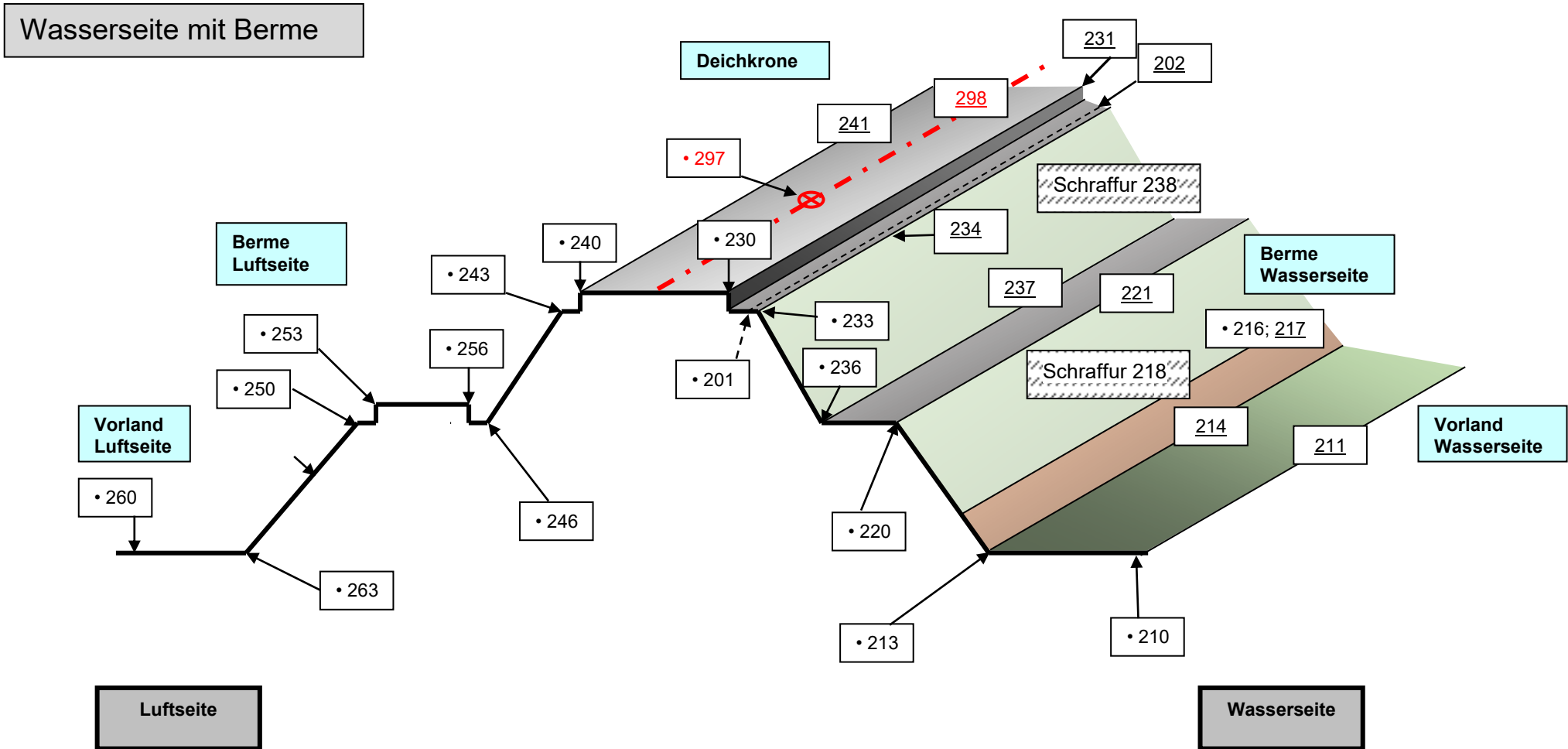


Detailierung zur Kategorie 200 – Deich – Bestand, Sicht von Wasserseite

Erläuterungen zu den Untergruppen der Layerstruktur an einem Deichquerschnitt

Zuordnung der Nummern von Punkten und Verbindungslinien im Querschnitt und Längsschnitt

Punktobjekte durch Punkte (•), Querschnittslinien durch Unterstrich gekennzeichnet.



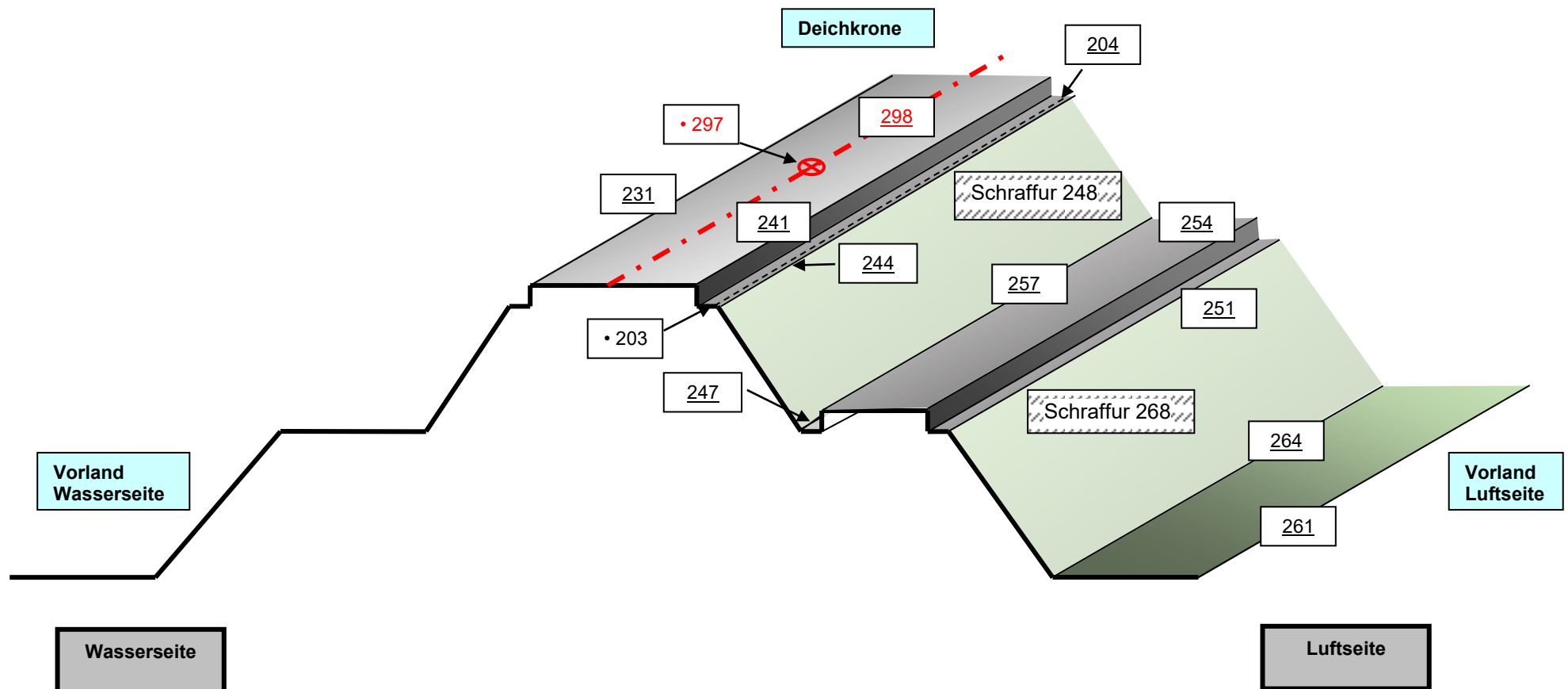
Detailierung zur Kategorie 200 – Deich – Bestand, Sicht von Luftseite

Erläuterungen zu den Untergruppen der Layerstruktur an einem Deichquerschnitt

Zuordnung der Nummern von Punkten und Verbindungslinien im Querschnitt und Längsschnitt

Punktobjekte durch Punkte (•), Querschnittslinien durch Unterstrich gekennzeichnet.

Luftseite mit Berme

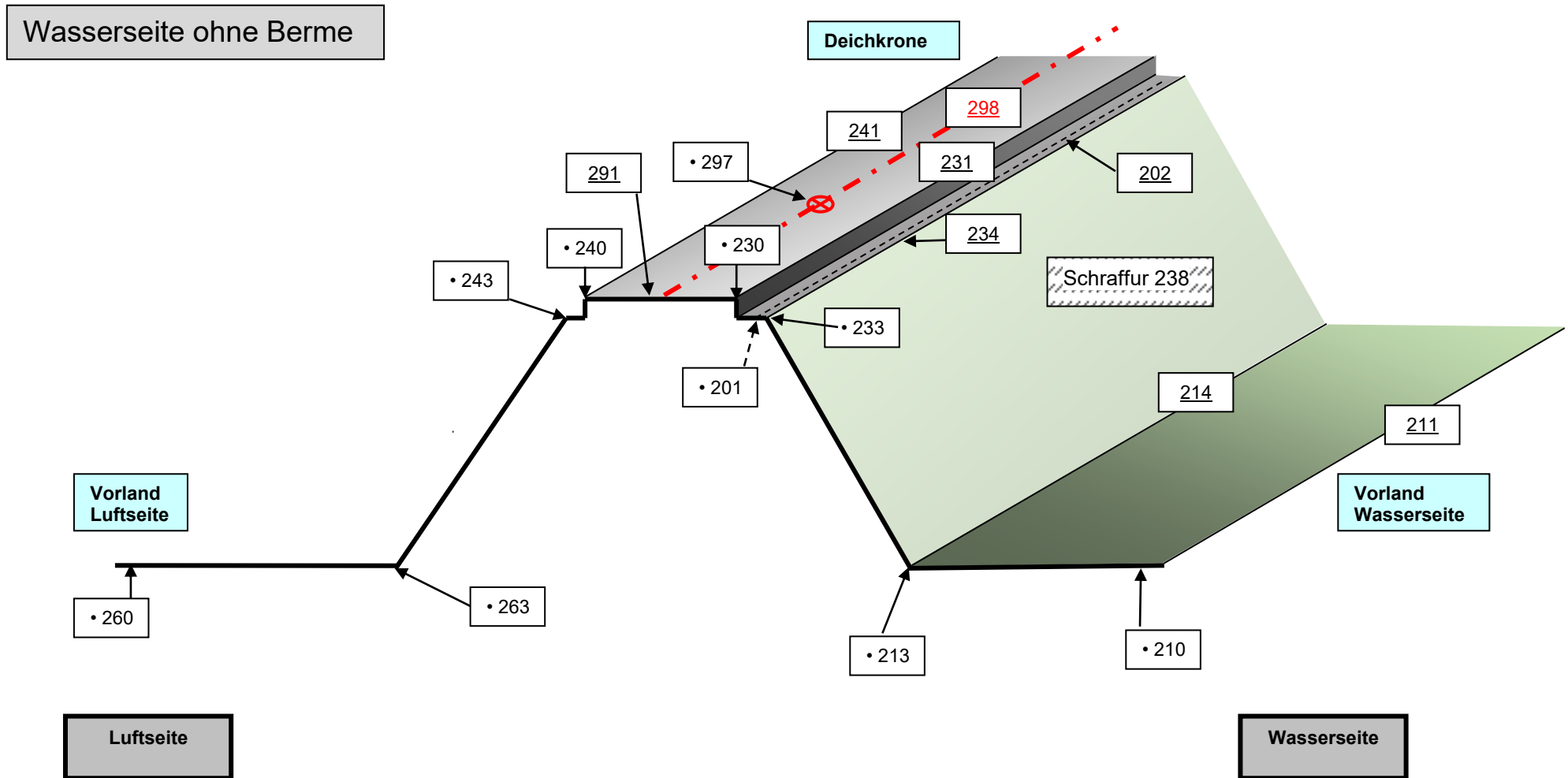


Detailierung zur Kategorie 200 – Deich – Bestand, Sicht von Wasserseite

Erläuterungen zu den Untergruppen der Layerstruktur an einem Deichquerschnitt

Zuordnung der Nummern von Punkten und Verbindungslinien im Querschnitt und Längsschnitt.

Punktobjekte durch Punkte (•), Querschnittslinien durch Unterstrich gekennzeichnet.



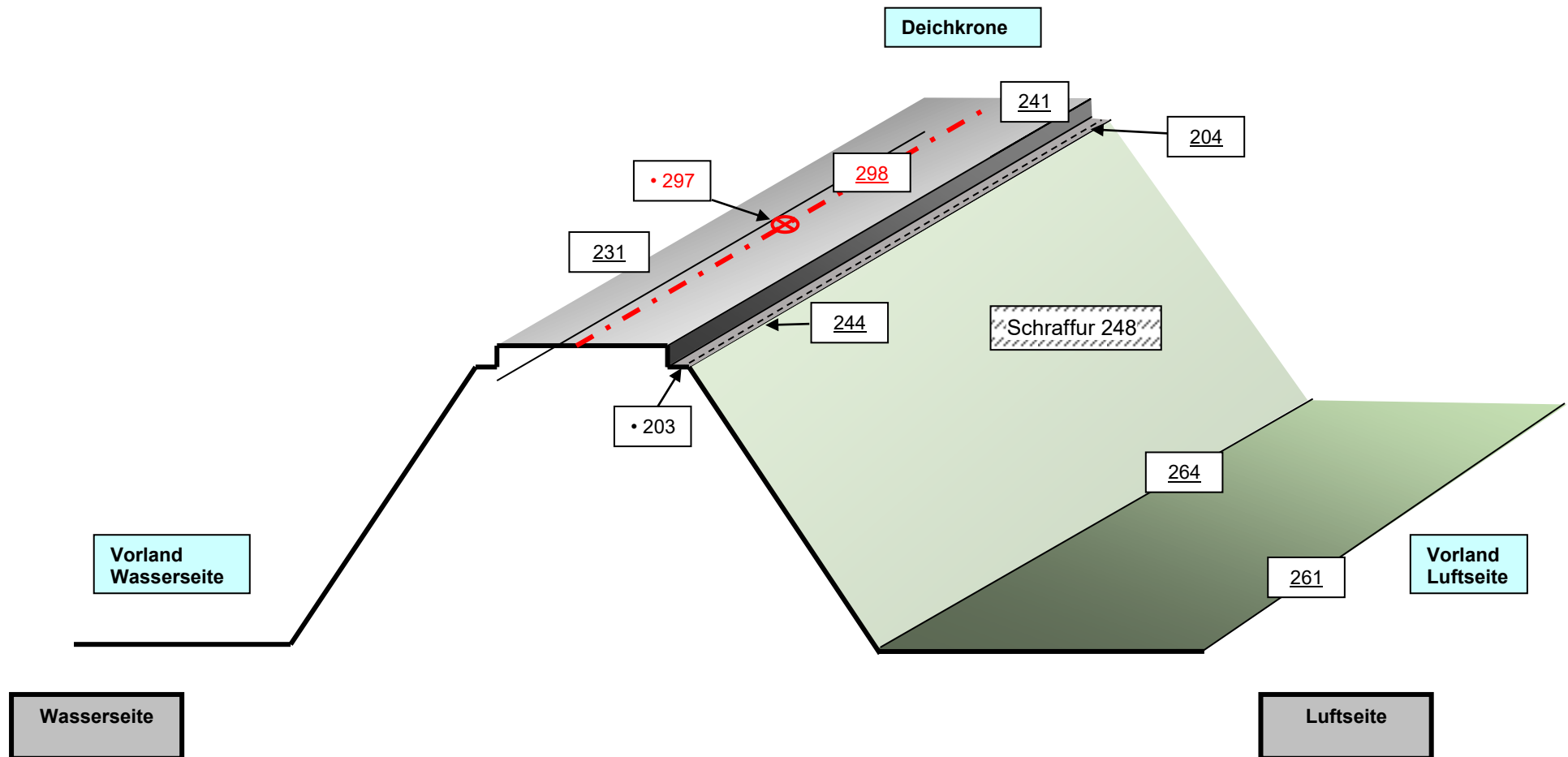
Detailierung zur Kategorie 200 – Deich– Bestand, Sicht von Luftseite

Erläuterungen zu den Untergruppen der Layerstruktur an einem Deichquerschnitt

Zuordnung der Nummern von Punkten und Verbindungslinien im Querschnitt und Längsschnitt.

Punktobjekte durch Punkte (•), Querschnittslinien durch Unterstrich gekennzeichnet.

Luftseite ohne Berme

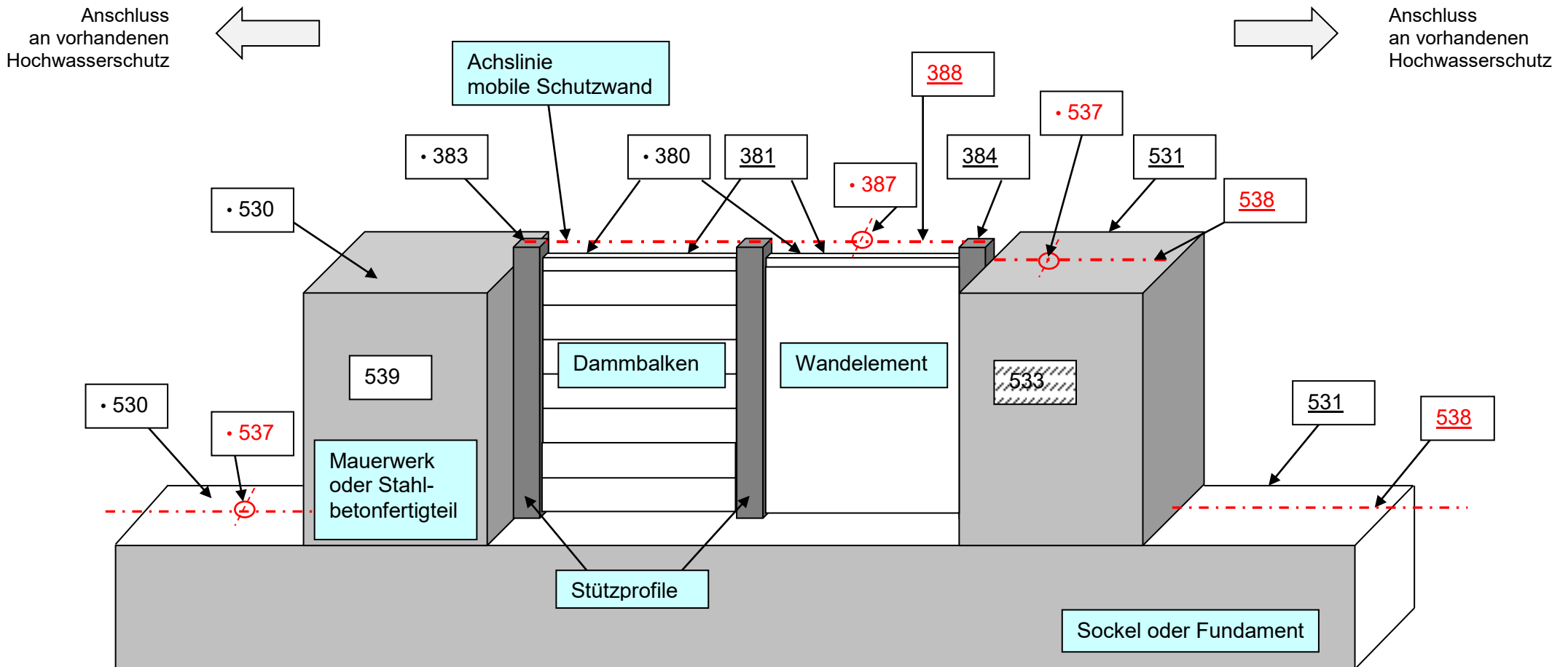


Detailierung zur Kategorie – 380 - mobile Hochwasserschutzwände

Erläuterungen zu den Untergruppen der Layerstruktur an einem Querschnitt „mobile Hochwasserschutzwand“

Zuordnung der Nummern von Punkten und Verbindungslinien im Querschnitt und Längsschnitt.

Punktobjekte durch (•), Querschnittslinien durch Unterstrich gekennzeichnet.



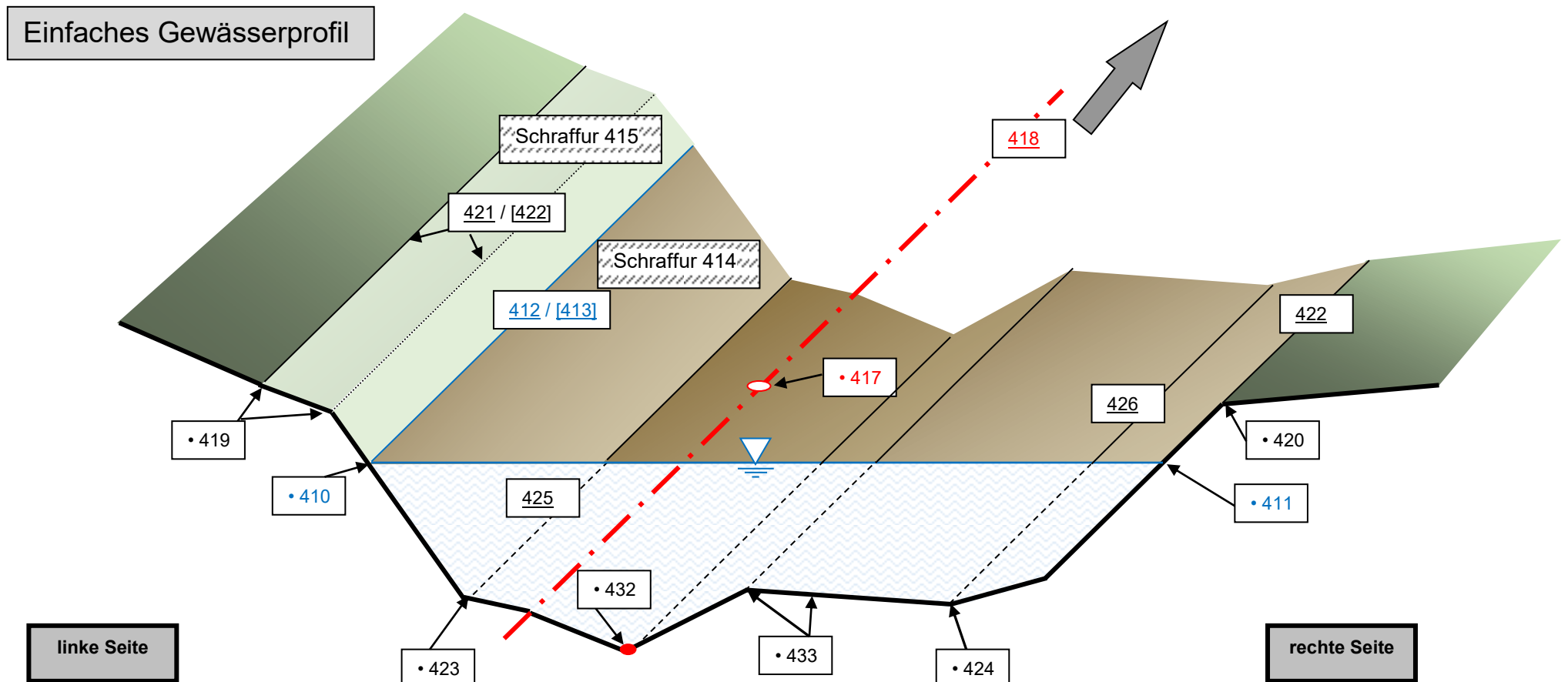
Detailierung zur Kategorie 400 – Gewässer/Graben

Erläuterungen zu den Untergruppen der Layerstruktur an einem Gewässer-/Grabenquerschnitt.

Zuordnung der Nummern von Punkten und Verbindungslinien im Querschnitt und Längsschnitt.

Punktobjekte durch Punkte (•), Querschnittslinien durch Unterstrich gekennzeichnet.

Angaben für gegenüberliegende Elemente in eckigen Klammern [].



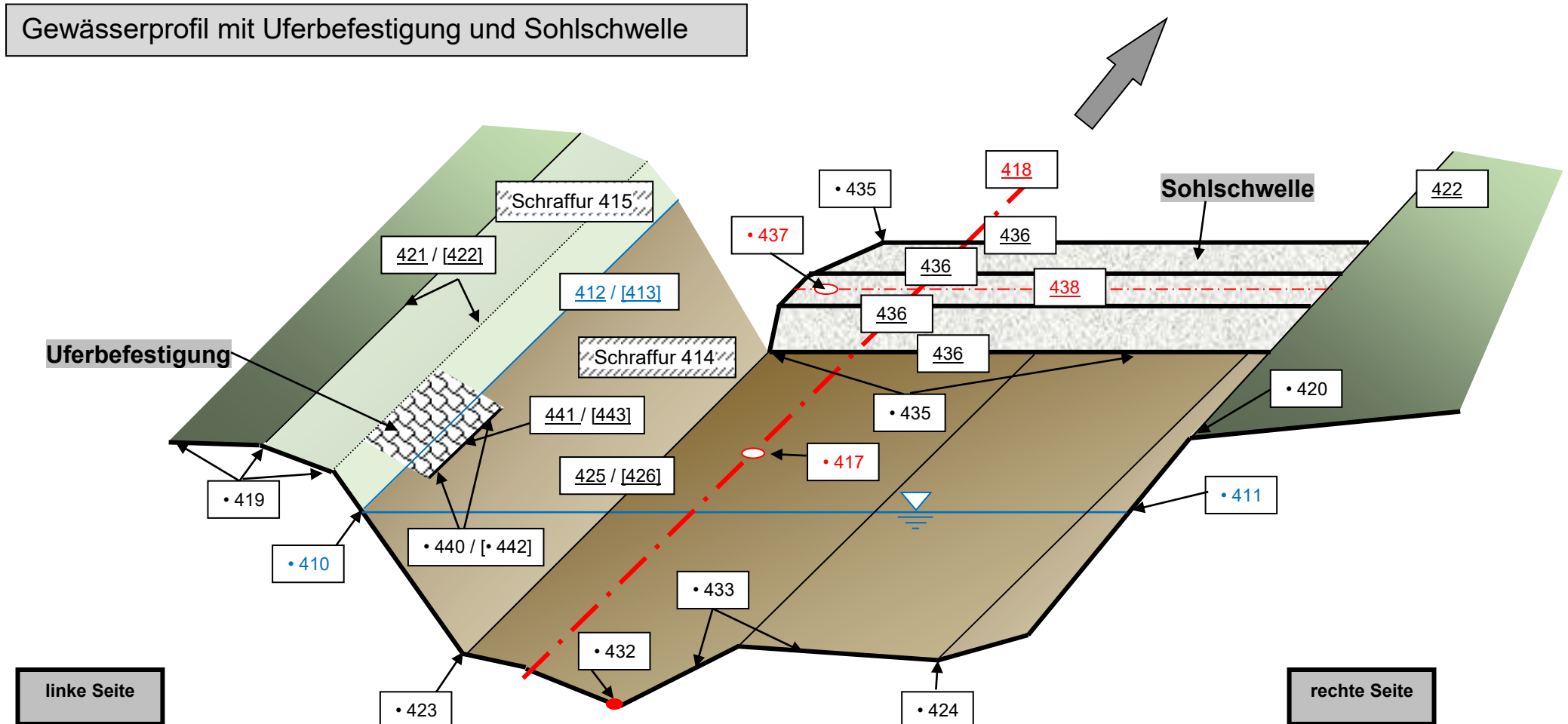
Detailierung zur Kategorie 400 – Gewässer/Graben

Erläuterungen zu den Untergruppen der Layerstruktur an einem Gewässer-/Grabenquerschnitt.

Zuordnung der Nummern von Punkten und Verbindungslinien im Querschnitt und Längsschnitt.

Punktobjekte durch Punkte (•), Querschnittslinien durch Unterstrich gekennzeichnet.

Angaben für gegenüberliegende Elemente in eckigen Klammern [].



Detaillierung zur Kategorie 700 – Vegetation

Erläuterungen zu den Untergruppen der Layerstruktur an einem Ufer-/Vorlandquerschnitt.

Zuordnung der Nummern von Punkten und Flächen im Querschnitt und Längsschnitt

Punktobjekte durch Punkte (•) gekennzeichnet.

Die gewählten Formen, Strichstärken und Schraffuren sind nicht verbindlich.

